

## ОПИСАНИЕ МЕСТОПОЛОЖЕНИЯ ГРАНИЦ

### Ж-1. Зона застройки индивидуальными жилыми домами и малоэтажными жилыми домами блокированной застройки

(наименование объекта местоположение границ, которого описано (далее - объект))

#### Раздел 1

Сведения об объекте		
№ п/п	Характеристики объекта	Описание характеристик
1	2	3
1.	Местоположение объекта	Пензенская область, Сердобский район, г. Сердобск
2.	Площадь объекта $\pm$ величина погрешности определения площади ( $P \pm \Delta P$ )	8069437 $\pm$ 1000 кв. м
3.	Иные характеристики объекта	—

## Раздел 2

<b>Сведения о местоположении границ объекта</b>				
<b>1. Система координат <u>МСК-58, зона 2</u></b>				
<b>2. Сведения о характерных точках границ объекта</b>				
Обозначение характерных точек границ	Координаты, м		Метод определения координат характерной точки (Мт), м	Описание закрепления точки
	X	Y		
1	301188.31	1376522.45	метод спутниковых геодезических измерений (определений); 0.1	—
2	301139.84	1376611.17	метод спутниковых геодезических измерений (определений); 0.1	—
3	301194.03	1376652.56	метод спутниковых геодезических измерений (определений); 0.1	—
4	301213.99	1376703.90	метод спутниковых геодезических измерений (определений); 0.1	—
5	301237.34	1376751.28	метод спутниковых геодезических измерений (определений); 0.1	—
6	301235.36	1376761.73	метод спутниковых геодезических измерений (определений); 0.1	—
7	301275.77	1376803.08	метод спутниковых геодезических измерений (определений); 0.1	—
8	301246.50	1376903.35	метод спутниковых геодезических измерений (определений); 0.1	—
9	301238.32	1376929.05	метод спутниковых геодезических измерений (определений); 0.1	—
10	301146.72	1376987.61	метод прямых геодезических измерений (определений); 0.3	—
11	301017.74	1377074.94	метод прямых геодезических измерений (определений); 0.3	—
12	300999.64	1377073.82	метод прямых геодезических измерений (определений); 0.3	—
13	300853.34	1377156.60	метод спутниковых геодезических измерений (определений); 0.1	—
14	300794.01	1377194.64	метод прямых геодезических измерений (определений); 0.3	—
15	300650.43	1377326.58	метод прямых геодезических измерений (определений); 0.3	—
16	300640.35	1377326.66	метод прямых геодезических измерений (определений); 0.3	—
17	300547.01	1377411.81	метод прямых геодезических измерений (определений); 0.3	—
18	300476.14	1377476.59	метод прямых геодезических измерений (определений); 0.3	—
19	300445.11	1377514.01	метод спутниковых геодезических измерений (определений); 0.1	—

20	300420.28	1377554.78	метод спутниковых геодезических измерений (определений); 0.1	—
21	300385.43	1377533.70	метод спутниковых геодезических измерений (определений); 0.1	—
22	300291.97	1377477.19	метод прямых геодезических измерений (определений); 0.3	—
23	300260.02	1377442.31	метод прямых геодезических измерений (определений); 0.3	—
24	300205.30	1377382.57	метод спутниковых геодезических измерений (определений); 0.1	—
25	300076.44	1377254.08	метод прямых геодезических измерений (определений); 0.3	—
26	300073.65	1377251.94	метод прямых геодезических измерений (определений); 0.3	—
27	300033.84	1377211.84	метод прямых геодезических измерений (определений); 0.3	—
28	300019.76	1377193.79	метод спутниковых геодезических измерений (определений); 0.1	—
29	300046.68	1377132.50	метод спутниковых геодезических измерений (определений); 0.1	—
30	300111.12	1376947.33	метод спутниковых геодезических измерений (определений); 0.1	—
31	300242.76	1376593.69	метод спутниковых геодезических измерений (определений); 0.1	—
32	300407.34	1376627.07	метод спутниковых геодезических измерений (определений); 0.1	—
33	300487.65	1376561.44	метод спутниковых геодезических измерений (определений); 0.1	—
34	300522.35	1376477.35	метод спутниковых геодезических измерений (определений); 0.1	—
35	300583.62	1376469.29	метод спутниковых геодезических измерений (определений); 0.1	—
36	300714.06	1376402.93	метод спутниковых геодезических измерений (определений); 0.1	—
37	300849.07	1376296.93	метод спутниковых геодезических измерений (определений); 0.1	—
38	301082.83	1376434.11	метод спутниковых геодезических измерений (определений); 0.1	—
1	301188.31	1376522.45	метод спутниковых геодезических измерений (определений); 0.1	—
39	300320.84	1376961.86	метод спутниковых геодезических измерений (определений); 0.1	—

40	300321.68	1376966.86	метод спутниковых геодезических измерений (определений); 0.1	—
41	300315.55	1376975.49	метод спутниковых геодезических измерений (определений); 0.1	—
42	300310.35	1376979.08	метод спутниковых геодезических измерений (определений); 0.1	—
43	300306.14	1376982.66	метод спутниковых геодезических измерений (определений); 0.1	—
44	300299.71	1376988.03	метод спутниковых геодезических измерений (определений); 0.1	—
45	300293.08	1376996.41	метод спутниковых геодезических измерений (определений); 0.1	—
46	300288.28	1377009.53	метод спутниковых геодезических измерений (определений); 0.1	—
47	300285.96	1377021.35	метод спутниковых геодезических измерений (определений); 0.1	—
48	300283.61	1377030.92	метод спутниковых геодезических измерений (определений); 0.1	—
49	300280.80	1377043.25	метод спутниковых геодезических измерений (определений); 0.1	—
50	300278.18	1377051.57	метод спутниковых геодезических измерений (определений); 0.1	—
51	300273.10	1377062.93	метод спутниковых геодезических измерений (определений); 0.1	—
52	300267.18	1377069.04	метод спутниковых геодезических измерений (определений); 0.1	—
53	300260.69	1377070.40	метод спутниковых геодезических измерений (определений); 0.1	—
54	300254.84	1377065.23	метод спутниковых геодезических измерений (определений); 0.1	—
55	300250.97	1377058.27	метод спутниковых геодезических измерений (определений); 0.1	—
56	300246.77	1377046.80	метод спутниковых геодезических измерений (определений); 0.1	—
57	300246.40	1377039.78	метод спутниковых геодезических измерений (определений); 0.1	—
58	300246.03	1377032.02	метод спутниковых геодезических измерений (определений); 0.1	—
59	300249.50	1377014.66	метод спутниковых геодезических измерений (определений); 0.1	—

60	300252.90	1377007.58	метод спутниковых геодезических измерений (определений); 0.1	—
61	300257.77	1376998.98	метод спутниковых геодезических измерений (определений); 0.1	—
62	300264.38	1376988.84	метод спутниковых геодезических измерений (определений); 0.1	—
63	300271.54	1376982.46	метод спутниковых геодезических измерений (определений); 0.1	—
64	300277.21	1376976.10	метод спутниковых геодезических измерений (определений); 0.1	—
65	300281.84	1376968.00	метод спутниковых геодезических измерений (определений); 0.1	—
66	300289.24	1376960.86	метод спутниковых геодезических измерений (определений); 0.1	—
67	300296.96	1376957.73	метод спутниковых геодезических измерений (определений); 0.1	—
68	300310.98	1376956.50	метод спутниковых геодезических измерений (определений); 0.1	—
69	300317.26	1376957.41	метод спутниковых геодезических измерений (определений); 0.1	—
39	300320.84	1376961.86	метод спутниковых геодезических измерений (определений); 0.1	—
70	302008.93	1379498.64	метод спутниковых геодезических измерений (определений); 0.1	—
71	302013.26	1379631.38	метод спутниковых геодезических измерений (определений); 0.1	—
72	302009.36	1379631.48	метод прямых геодезических измерений (определений); 0.3	—
73	301964.67	1379633.20	метод спутниковых геодезических измерений (определений); 0.1	—
74	301965.24	1379660.39	метод прямых геодезических измерений (определений); 0.3	—
75	301965.31	1379667.47	метод спутниковых геодезических измерений (определений); 0.1	—
76	302014.27	1379662.27	метод спутниковых геодезических измерений (определений); 0.1	—
77	302014.72	1379662.68	метод спутниковых геодезических измерений (определений); 0.1	—
78	302055.48	1379699.54	метод спутниковых геодезических измерений (определений); 0.1	—

79	302080.31	1379740.57	метод спутниковых геодезических измерений (определений); 0.1	—
80	302088.84	1379749.64	метод спутниковых геодезических измерений (определений); 0.1	—
81	302145.49	1379809.87	метод спутниковых геодезических измерений (определений); 0.1	—
82	302237.85	1379911.95	метод спутниковых геодезических измерений (определений); 0.1	—
83	302249.28	1379924.58	метод спутниковых геодезических измерений (определений); 0.1	—
84	302259.70	1379924.60	метод спутниковых геодезических измерений (определений); 0.1	—
85	302282.72	1379923.69	метод прямых геодезических измерений (определений); 0.1	—
86	302287.36	1379923.50	метод спутниковых геодезических измерений (определений); 0.1	—
87	302324.34	1379931.02	метод прямых геодезических измерений (определений); 0.3	—
88	302328.08	1379931.80	метод спутниковых геодезических измерений (определений); 0.1	—
89	302361.22	1379938.18	метод прямых геодезических измерений (определений); 0.3	—
90	302361.66	1379938.08	метод прямых геодезических измерений (определений); 0.3	—
91	302359.96	1379958.34	метод прямых геодезических измерений (определений); 0.3	—
92	302357.92	1379996.97	метод прямых геодезических измерений (определений); 0.3	—
93	302357.52	1380002.82	метод прямых геодезических измерений (определений); 0.3	—
94	302357.17	1380008.94	метод прямых геодезических измерений (определений); 0.3	—
95	302354.71	1380015.20	метод спутниковых геодезических измерений (определений); 0.1	—
96	302350.54	1380019.24	метод прямых геодезических измерений (определений); 0.1	—
97	302350.40	1380019.09	метод спутниковых геодезических измерений (определений); 0.1	—
98	302348.75	1380020.70	метод спутниковых геодезических измерений (определений); 0.1	—
99	302341.72	1380027.42	метод спутниковых геодезических измерений (определений); 0.1	—
100	302343.81	1380029.75	метод спутниковых геодезических измерений (определений); 0.1	—
101	302401.91	1380073.74	метод спутниковых геодезических измерений (определений); 0.1	—

102	302507.49	1380201.62	метод спутниковых геодезических измерений (определений); 0.1	—
103	302537.84	1380180.47	метод спутниковых геодезических измерений (определений); 0.1	—
104	302590.12	1380131.42	метод спутниковых геодезических измерений (определений); 0.1	—
105	302599.06	1380105.20	метод спутниковых геодезических измерений (определений); 0.1	—
106	302605.77	1380099.65	метод спутниковых геодезических измерений (определений); 0.1	—
107	302644.66	1380067.49	метод спутниковых геодезических измерений (определений); 0.1	—
108	302683.88	1380027.08	метод спутниковых геодезических измерений (определений); 0.1	—
109	302701.83	1380008.59	метод спутниковых геодезических измерений (определений); 0.1	—
110	302739.86	1379940.59	метод прямых геодезических измерений (определений); 0.1	—
111	302722.71	1379826.43	метод спутниковых геодезических измерений (определений); 0.1	—
112	302802.29	1379914.19	метод спутниковых геодезических измерений (определений); 0.1	—
113	302929.77	1379804.13	метод спутниковых геодезических измерений (определений); 0.1	—
114	302985.31	1379766.17	метод спутниковых геодезических измерений (определений); 0.1	—
115	303037.94	1379718.33	метод спутниковых геодезических измерений (определений); 0.1	—
116	303090.56	1379670.64	метод спутниковых геодезических измерений (определений); 0.1	—
117	303142.01	1379624.73	метод спутниковых геодезических измерений (определений); 0.1	—
118	303181.88	1379587.52	метод спутниковых геодезических измерений (определений); 0.1	—
119	303219.69	1379553.22	метод спутниковых геодезических измерений (определений); 0.1	—
120	303236.67	1379529.07	метод спутниковых геодезических измерений (определений); 0.1	—
121	303245.68	1379504.76	метод спутниковых геодезических измерений (определений); 0.1	—

122	303254.06	1379409.26	метод спутниковых геодезических измерений (определений); 0.1	—
123	303424.72	1379372.72	метод спутниковых геодезических измерений (определений); 0.1	—
124	303525.20	1379351.73	метод спутниковых геодезических измерений (определений); 0.1	—
125	303541.68	1379348.08	метод спутниковых геодезических измерений (определений); 0.1	—
126	303553.49	1379363.62	метод спутниковых геодезических измерений (определений); 0.1	—
127	303603.01	1379438.63	метод спутниковых геодезических измерений (определений); 0.1	—
128	303623.45	1379486.34	метод спутниковых геодезических измерений (определений); 0.1	—
129	303599.17	1379592.27	метод спутниковых геодезических измерений (определений); 0.1	—
130	303596.80	1379602.62	метод спутниковых геодезических измерений (определений); 0.1	—
131	303572.32	1379669.82	метод спутниковых геодезических измерений (определений); 0.1	—
132	303562.80	1379695.97	метод спутниковых геодезических измерений (определений); 0.1	—
133	303474.55	1379799.30	метод спутниковых геодезических измерений (определений); 0.1	—
134	303463.97	1379812.33	метод спутниковых геодезических измерений (определений); 0.1	—
135	303448.43	1379833.64	метод спутниковых геодезических измерений (определений); 0.1	—
136	303414.37	1379872.66	метод спутниковых геодезических измерений (определений); 0.1	—
137	303395.37	1379897.43	метод спутниковых геодезических измерений (определений); 0.1	—
138	303349.64	1379952.53	метод спутниковых геодезических измерений (определений); 0.1	—
139	303305.48	1380005.64	метод спутниковых геодезических измерений (определений); 0.1	—
140	303261.51	1380058.57	метод спутниковых геодезических измерений (определений); 0.1	—
141	303213.48	1380116.42	метод спутниковых геодезических измерений (определений); 0.1	—



142	303110.87	1380239.89	метод спутниковых геодезических измерений (определений); 0.1	—
143	303060.70	1380293.65	метод спутниковых геодезических измерений (определений); 0.1	—
144	303031.94	1380324.48	метод спутниковых геодезических измерений (определений); 0.1	—
145	303013.71	1380332.39	метод спутниковых геодезических измерений (определений); 0.1	—
146	303007.42	1380324.96	метод спутниковых геодезических измерений (определений); 0.1	—
147	303003.26	1380317.30	метод спутниковых геодезических измерений (определений); 0.1	—
148	302987.58	1380300.55	метод спутниковых геодезических измерений (определений); 0.1	—
149	302972.93	1380287.65	метод спутниковых геодезических измерений (определений); 0.1	—
150	302968.76	1380279.99	метод спутниковых геодезических измерений (определений); 0.1	—
151	302960.92	1380271.24	метод спутниковых геодезических измерений (определений); 0.1	—
152	302955.28	1380267.85	метод спутниковых геодезических измерений (определений); 0.1	—
153	302943.15	1380267.66	метод спутниковых геодезических измерений (определений); 0.1	—
154	302903.28	1380224.86	метод спутниковых геодезических измерений (определений); 0.1	—
155	302897.56	1380229.81	метод прямых геодезических измерений (определений); 0.3	—
156	302874.41	1380249.35	метод прямых геодезических измерений (определений); 0.3	—
157	302876.06	1380251.28	метод прямых геодезических измерений (определений); 0.3	—
158	302887.09	1380263.70	метод спутниковых геодезических измерений (определений); 0.1	—
159	302898.40	1380276.92	метод спутниковых геодезических измерений (определений); 0.1	—
160	302903.87	1380287.51	метод прямых геодезических измерений (определений); 0.1	—
161	302904.45	1380288.65	метод прямых геодезических измерений (определений); 0.1	—
162	302904.49	1380289.00	метод прямых геодезических измерений (определений); 0.1	—
163	302892.93	1380295.18	метод прямых геодезических измерений (определений); 0.1	—
164	302878.84	1380302.56	метод прямых геодезических измерений (определений); 0.1	—

165	302861.46	1380317.01	метод спутниковых геодезических измерений (определений); 0.1	—
166	302868.46	1380325.07	метод спутниковых геодезических измерений (определений); 0.1	—
167	302883.58	1380342.47	метод спутниковых геодезических измерений (определений); 0.1	—
168	302898.58	1380367.09	метод спутниковых геодезических измерений (определений); 0.1	—
169	302899.36	1380368.40	метод спутниковых геодезических измерений (определений); 0.1	—
170	302900.16	1380369.70	метод спутниковых геодезических измерений (определений); 0.1	—
171	302902.30	1380373.20	метод спутниковых геодезических измерений (определений); 0.1	—
172	302905.94	1380379.20	метод спутниковых геодезических измерений (определений); 0.1	—
173	302847.81	1380404.43	метод спутниковых геодезических измерений (определений); 0.1	—
174	302775.75	1380435.73	метод спутниковых геодезических измерений (определений); 0.1	—
175	302705.15	1380475.96	метод спутниковых геодезических измерений (определений); 0.1	—
176	302640.25	1380512.95	метод спутниковых геодезических измерений (определений); 0.1	—
177	302627.76	1380520.07	метод спутниковых геодезических измерений (определений); 0.1	—
178	302511.73	1380624.35	метод спутниковых геодезических измерений (определений); 0.1	—
179	302450.32	1380673.11	метод спутниковых геодезических измерений (определений); 0.1	—
180	302434.85	1380693.45	метод спутниковых геодезических измерений (определений); 0.1	—
181	302414.56	1380717.42	метод спутниковых геодезических измерений (определений); 0.1	—
182	302397.15	1380738.09	метод спутниковых геодезических измерений (определений); 0.1	—
183	302382.80	1380757.17	метод спутниковых геодезических измерений (определений); 0.1	—
184	302338.47	1380815.64	метод спутниковых геодезических измерений (определений); 0.1	—

185	302302.07	1380855.03	метод спутниковых геодезических измерений (определений); 0.1	—
186	302283.51	1380836.85	метод спутниковых геодезических измерений (определений); 0.1	—
187	302279.38	1380841.11	метод спутниковых геодезических измерений (определений); 0.1	—
188	302121.58	1381004.13	метод спутниковых геодезических измерений (определений); 0.1	—
189	302005.11	1381140.68	метод спутниковых геодезических измерений (определений); 0.1	—
190	301916.21	1381304.50	метод спутниковых геодезических измерений (определений); 0.1	—
191	301858.02	1381416.26	метод спутниковых геодезических измерений (определений); 0.1	—
192	301825.32	1381582.26	метод спутниковых геодезических измерений (определений); 0.1	—
193	301832.66	1381700.87	метод спутниковых геодезических измерений (определений); 0.1	—
194	301859.04	1381810.70	метод спутниковых геодезических измерений (определений); 0.1	—
195	301896.16	1381936.84	метод спутниковых геодезических измерений (определений); 0.1	—
196	302065.75	1382435.82	метод спутниковых геодезических измерений (определений); 0.1	—
197	302072.93	1382456.60	метод спутниковых геодезических измерений (определений); 0.1	—
198	302024.26	1382472.89	метод спутниковых геодезических измерений (определений); 0.1	—
199	301431.98	1382654.76	метод спутниковых геодезических измерений (определений); 0.1	—
200	301406.84	1382608.58	метод прямых геодезических измерений (определений); 0.3	—
201	301386.19	1382571.98	метод прямых геодезических измерений (определений); 0.3	—
202	301391.36	1382568.90	метод спутниковых геодезических измерений (определений); 0.1	—
203	301379.62	1382549.10	метод спутниковых геодезических измерений (определений); 0.1	—
204	301335.83	1382576.24	метод прямых геодезических измерений (определений); 0.3	—
205	301294.08	1382602.70	метод спутниковых геодезических измерений (определений); 0.1	—

206	301334.35	1382671.75	метод спутниковых геодезических измерений (определений); 0.1	—
207	301338.47	1382683.58	метод спутниковых геодезических измерений (определений); 0.1	—
208	301344.37	1382700.49	метод спутниковых геодезических измерений (определений); 0.1	—
209	301285.38	1382709.19	метод спутниковых геодезических измерений (определений); 0.1	—
210	301121.22	1382726.30	метод спутниковых геодезических измерений (определений); 0.1	—
211	300962.27	1382510.13	метод прямых геодезических измерений (определений); 0.1	—
212	300960.43	1382507.76	метод прямых геодезических измерений (определений); 0.1	—
213	300938.32	1382476.43	метод прямых геодезических измерений (определений); 0.1	—
214	300937.03	1382475.31	метод прямых геодезических измерений (определений); 0.1	—
215	300903.21	1382429.45	метод спутниковых геодезических измерений (определений); 0.1	—
216	300974.94	1382380.36	метод прямых геодезических измерений (определений); 0.3	—
217	301051.42	1382319.92	метод прямых геодезических измерений (определений); 0.3	—
218	301041.02	1382306.60	метод спутниковых геодезических измерений (определений); 0.1	—
219	301093.99	1382264.49	метод спутниковых геодезических измерений (определений); 0.1	—
220	301161.29	1382215.89	метод спутниковых геодезических измерений (определений); 0.1	—
221	301220.22	1382178.60	метод спутниковых геодезических измерений (определений); 0.1	—
222	301174.25	1382099.35	метод спутниковых геодезических измерений (определений); 0.1	—
223	301179.18	1382096.94	метод прямых геодезических измерений (определений); 0.3	—
224	301189.02	1382090.56	метод прямых геодезических измерений (определений); 0.3	—
225	301200.97	1382081.34	метод прямых геодезических измерений (определений); 0.3	—
226	301203.71	1382078.96	метод прямых геодезических измерений (определений); 0.3	—
227	301205.59	1382074.62	метод прямых геодезических измерений (определений); 0.3	—
228	301206.47	1382069.98	метод прямых геодезических измерений (определений); 0.3	—
229	301205.13	1382064.92	метод прямых геодезических измерений (определений); 0.3	—

230	301203.03	1382057.28	метод прямых геодезических измерений (определений); 0.3	—
231	301181.81	1382008.92	метод прямых геодезических измерений (определений); 0.3	—
232	301170.02	1381996.48	метод спутниковых геодезических измерений (определений); 0.1	—
233	301203.92	1381964.09	метод прямых геодезических измерений (определений); 0.3	—
234	301320.36	1381853.33	метод спутниковых геодезических измерений (определений); 0.1	—
235	301233.12	1381758.76	метод спутниковых геодезических измерений (определений); 0.1	—
236	301297.33	1381695.99	метод спутниковых геодезических измерений (определений); 0.1	—
237	301053.35	1381449.67	метод спутниковых геодезических измерений (определений); 0.1	—
238	300888.93	1381283.67	метод спутниковых геодезических измерений (определений); 0.1	—
239	300943.31	1381269.03	метод спутниковых геодезических измерений (определений); 0.1	—
240	300928.12	1381210.13	метод спутниковых геодезических измерений (определений); 0.1	—
241	300839.95	1381234.22	метод спутниковых геодезических измерений (определений); 0.1	—
242	300755.51	1381148.97	метод спутниковых геодезических измерений (определений); 0.1	—
243	300724.95	1381173.29	метод спутниковых геодезических измерений (определений); 0.1	—
244	300702.87	1381193.68	метод спутниковых геодезических измерений (определений); 0.1	—
245	300681.07	1381155.31	метод спутниковых геодезических измерений (определений); 0.1	—
246	300654.04	1381102.64	метод спутниковых геодезических измерений (определений); 0.1	—
247	300636.06	1381067.59	метод спутниковых геодезических измерений (определений); 0.1	—
248	300498.23	1380808.20	метод спутниковых геодезических измерений (определений); 0.1	—
249	300550.10	1380761.95	метод спутниковых геодезических измерений (определений); 0.1	—
250	300615.45	1380808.00	метод спутниковых геодезических измерений (определений); 0.1	—

251	300624.45	1380796.55	метод прямых геодезических измерений (определений); 0.3	—
252	300731.74	1380703.46	метод спутниковых геодезических измерений (определений); 0.1	—
253	300761.95	1380646.07	метод спутниковых геодезических измерений (определений); 0.1	—
254	300720.59	1380603.48	метод спутниковых геодезических измерений (определений); 0.1	—
255	300780.47	1380551.77	метод спутниковых геодезических измерений (определений); 0.1	—
256	301025.23	1380308.45	метод спутниковых геодезических измерений (определений); 0.1	—
257	300965.98	1380239.07	метод спутниковых геодезических измерений (определений); 0.1	—
258	300907.37	1380181.46	метод спутниковых геодезических измерений (определений); 0.1	—
259	300847.36	1380112.18	метод спутниковых геодезических измерений (определений); 0.1	—
260	300825.14	1380133.06	метод спутниковых геодезических измерений (определений); 0.1	—
261	300763.43	1380186.76	метод спутниковых геодезических измерений (определений); 0.1	—
262	300723.83	1380224.33	метод спутниковых геодезических измерений (определений); 0.1	—
263	300712.93	1380238.51	метод спутниковых геодезических измерений (определений); 0.1	—
264	300691.95	1380258.23	метод спутниковых геодезических измерений (определений); 0.1	—
265	300697.97	1380329.37	метод спутниковых геодезических измерений (определений); 0.1	—
266	300519.27	1380351.51	метод спутниковых геодезических измерений (определений); 0.1	—
267	300372.78	1380371.48	метод спутниковых геодезических измерений (определений); 0.1	—
268	300371.97	1380365.15	метод спутниковых геодезических измерений (определений); 0.1	—
269	300331.93	1380371.27	метод спутниковых геодезических измерений (определений); 0.1	—
270	300331.68	1380367.80	метод спутниковых геодезических измерений (определений); 0.1	—
271	300331.47	1380364.16	метод прямых геодезических измерений (определений); 0.3	—

272	300325.24	1380364.52	метод прямых геодезических измерений (определений); 0.3	—
273	300324.69	1380356.58	метод прямых геодезических измерений (определений); 0.3	—
274	300330.64	1380355.98	метод прямых геодезических измерений (определений); 0.3	—
275	300331.68	1380356.30	метод спутниковых геодезических измерений (определений); 0.1	—
276	300329.94	1380344.22	метод прямых геодезических измерений (определений); 0.3	—
277	300329.09	1380344.12	метод прямых геодезических измерений (определений); 0.3	—
278	300328.12	1380334.36	метод прямых геодезических измерений (определений); 0.3	—
279	300327.92	1380328.98	метод прямых геодезических измерений (определений); 0.3	—
280	300328.44	1380328.92	метод прямых геодезических измерений (определений); 0.3	—
281	300327.22	1380317.42	метод прямых геодезических измерений (определений); 0.3	—
282	300325.10	1380317.24	метод спутниковых геодезических измерений (определений); 0.1	—
283	300324.86	1380310.11	метод прямых геодезических измерений (определений); 0.3	—
284	300324.38	1380303.83	метод прямых геодезических измерений (определений); 0.3	—
285	300323.04	1380292.42	метод прямых геодезических измерений (определений); 0.3	—
286	300324.38	1380292.48	метод прямых геодезических измерений (определений); 0.3	—
287	300323.53	1380283.10	метод спутниковых геодезических измерений (определений); 0.1	—
288	300322.18	1380283.11	метод прямых геодезических измерений (определений); 0.3	—
289	300321.49	1380276.60	метод спутниковых геодезических измерений (определений); 0.1	—
290	300320.97	1380268.29	метод прямых геодезических измерений (определений); 0.3	—
291	300319.50	1380258.72	метод спутниковых геодезических измерений (определений); 0.1	—
292	300321.09	1380258.55	метод прямых геодезических измерений (определений); 0.3	—
293	300319.75	1380245.53	метод прямых геодезических измерений (определений); 0.3	—
294	300318.21	1380245.54	метод прямых геодезических измерений (определений); 0.3	—
295	300317.94	1380238.72	метод прямых геодезических измерений (определений); 0.3	—
296	300317.53	1380236.90	метод спутниковых геодезических измерений (определений); 0.1	—
297	300317.32	1380232.33	метод прямых геодезических измерений (определений); 0.3	—
298	300316.92	1380228.23	метод прямых геодезических измерений (определений); 0.3	—

299	300316.20	1380223.05	метод спутниковых геодезических измерений (определений); 0.1	—
300	300317.47	1380222.74	метод прямых геодезических измерений (определений); 0.3	—
301	300316.46	1380213.58	метод прямых геодезических измерений (определений); 0.3	—
302	300315.95	1380213.60	метод спутниковых геодезических измерений (определений); 0.1	—
303	300315.34	1380209.90	метод спутниковых геодезических измерений (определений); 0.1	—
304	300314.45	1380205.87	метод прямых геодезических измерений (определений); 0.3	—
305	300313.52	1380201.65	метод прямых геодезических измерений (определений); 0.3	—
306	300312.97	1380197.34	метод прямых геодезических измерений (определений); 0.3	—
307	300314.41	1380197.14	метод прямых геодезических измерений (определений); 0.3	—
308	300313.02	1380184.09	метод прямых геодезических измерений (определений); 0.3	—
309	300311.94	1380178.64	метод спутниковых геодезических измерений (определений); 0.1	—
310	300282.65	1380182.28	метод спутниковых геодезических измерений (определений); 0.1	—
311	300215.09	1380202.40	метод спутниковых геодезических измерений (определений); 0.1	—
312	300186.97	1380208.91	метод спутниковых геодезических измерений (определений); 0.1	—
313	300188.28	1380212.60	метод спутниковых геодезических измерений (определений); 0.1	—
314	300201.46	1380259.90	метод спутниковых геодезических измерений (определений); 0.1	—
315	300204.30	1380269.23	метод спутниковых геодезических измерений (определений); 0.1	—
316	300193.03	1380273.64	метод прямых геодезических измерений (определений); 0.3	—
317	300205.56	1380302.56	метод прямых геодезических измерений (определений); 0.3	—
318	300211.12	1380300.28	метод прямых геодезических измерений (определений); 0.3	—
319	300221.10	1380324.00	метод спутниковых геодезических измерений (определений); 0.1	—
320	300227.04	1380321.42	метод спутниковых геодезических измерений (определений); 0.1	—
321	300230.12	1380329.00	метод прямых геодезических измерений (определений); 0.3	—
322	300244.94	1380363.57	метод прямых геодезических измерений (определений); 0.3	—



323	300247.59	1380371.08	метод спутниковых геодезических измерений (определений); 0.1	—
324	300240.26	1380374.30	метод спутниковых геодезических измерений (определений); 0.1	—
325	300248.02	1380394.91	метод прямых геодезических измерений (определений); 0.3	—
326	300256.34	1380391.58	метод прямых геодезических измерений (определений); 0.3	—
327	300264.70	1380412.70	метод спутниковых геодезических измерений (определений); 0.1	—
328	300266.91	1380418.54	метод прямых геодезических измерений (определений); 0.3	—
329	300280.05	1380453.28	метод прямых геодезических измерений (определений); 0.3	—
330	300285.37	1380466.48	метод прямых геодезических измерений (определений); 0.3	—
331	300297.64	1380494.71	метод прямых геодезических измерений (определений); 0.3	—
332	300305.97	1380491.98	метод прямых геодезических измерений (определений); 0.3	—
333	300309.59	1380499.89	метод прямых геодезических измерений (определений); 0.3	—
334	300314.94	1380513.09	метод спутниковых геодезических измерений (определений); 0.1	—
335	300308.31	1380515.93	метод прямых геодезических измерений (определений); 0.3	—
336	300329.92	1380567.54	метод прямых геодезических измерений (определений); 0.3	—
337	300328.38	1380574.62	метод прямых геодезических измерений (определений); 0.3	—
338	300322.18	1380577.43	метод прямых геодезических измерений (определений); 0.3	—
339	300328.47	1380604.76	метод прямых геодезических измерений (определений); 0.3	—
340	300324.44	1380619.90	метод спутниковых геодезических измерений (определений); 0.1	—
341	300336.63	1380651.95	метод спутниковых геодезических измерений (определений); 0.1	—
342	300366.60	1380640.26	метод спутниковых геодезических измерений (определений); 0.1	—
343	300395.97	1380705.50	метод спутниковых геодезических измерений (определений); 0.1	—
344	300399.22	1380713.36	метод прямых геодезических измерений (определений); 0.3	—
345	300419.18	1380755.87	метод прямых геодезических измерений (определений); 0.3	—
346	300420.20	1380754.86	метод спутниковых геодезических измерений (определений); 0.1	—
347	300426.20	1380768.14	метод спутниковых геодезических измерений (определений); 0.1	—

348	300359.59	1380789.79	метод спутниковых геодезических измерений (определений); 0.1	—
349	300372.10	1380831.52	метод спутниковых геодезических измерений (определений); 0.1	—
350	300350.58	1380838.30	метод спутниковых геодезических измерений (определений); 0.1	—
351	300290.32	1380854.61	метод спутниковых геодезических измерений (определений); 0.1	—
352	300243.28	1380870.33	метод спутниковых геодезических измерений (определений); 0.1	—
353	300139.89	1380926.21	метод спутниковых геодезических измерений (определений); 0.1	—
354	300086.93	1380838.11	метод спутниковых геодезических измерений (определений); 0.1	—
355	300068.96	1380762.88	метод спутниковых геодезических измерений (определений); 0.1	—
356	300046.69	1380695.84	метод спутниковых геодезических измерений (определений); 0.1	—
357	300033.47	1380604.56	метод спутниковых геодезических измерений (определений); 0.1	—
358	300020.68	1380540.34	метод спутниковых геодезических измерений (определений); 0.1	—
359	299995.73	1380461.27	метод спутниковых геодезических измерений (определений); 0.1	—
360	299982.86	1380386.44	метод спутниковых геодезических измерений (определений); 0.1	—
361	299966.89	1380317.46	метод спутниковых геодезических измерений (определений); 0.1	—
362	299946.20	1380253.33	метод спутниковых геодезических измерений (определений); 0.1	—
363	299942.09	1380253.19	метод прямых геодезических измерений (определений); 0.1	—
364	299939.41	1380253.27	метод прямых геодезических измерений (определений); 0.1	—
365	299929.24	1380219.83	метод прямых геодезических измерений (определений); 0.1	—
366	299926.32	1380197.65	метод прямых геодезических измерений (определений); 0.1	—
367	299924.33	1380185.17	метод спутниковых геодезических измерений (определений); 0.1	—
368	299906.54	1380116.06	метод спутниковых геодезических измерений (определений); 0.1	—

369	299907.09	1380053.29	метод спутниковых геодезических измерений (определений); 0.1	—
370	299819.06	1379926.57	метод спутниковых геодезических измерений (определений); 0.1	—
371	299815.74	1379899.03	метод спутниковых геодезических измерений (определений); 0.1	—
372	299632.83	1379913.89	метод спутниковых геодезических измерений (определений); 0.1	—
373	299630.34	1379897.49	метод спутниковых геодезических измерений (определений); 0.1	—
374	299626.76	1379888.24	метод спутниковых геодезических измерений (определений); 0.1	—
375	299618.75	1379877.59	метод спутниковых геодезических измерений (определений); 0.1	—
376	299612.32	1379875.33	метод спутниковых геодезических измерений (определений); 0.1	—
377	299610.35	1379873.57	метод спутниковых геодезических измерений (определений); 0.1	—
378	299603.49	1379865.33	метод спутниковых геодезических измерений (определений); 0.1	—
379	299604.25	1379839.99	метод спутниковых геодезических измерений (определений); 0.1	—
380	299597.69	1379816.71	метод спутниковых геодезических измерений (определений); 0.1	—
381	299601.30	1379797.56	метод спутниковых геодезических измерений (определений); 0.1	—
382	299601.16	1379788.74	метод спутниковых геодезических измерений (определений); 0.1	—
383	299597.10	1379779.99	метод спутниковых геодезических измерений (определений); 0.1	—
384	299585.20	1379770.88	метод спутниковых геодезических измерений (определений); 0.1	—
385	299584.55	1379761.09	метод спутниковых геодезических измерений (определений); 0.1	—
386	299581.50	1379754.29	метод спутниковых геодезических измерений (определений); 0.1	—
387	299580.69	1379734.22	метод спутниковых геодезических измерений (определений); 0.1	—
388	299588.53	1379704.71	метод спутниковых геодезических измерений (определений); 0.1	—

389	299604.08	1379667.25	метод спутниковых геодезических измерений (определений); 0.1	—
390	299617.01	1379649.90	метод спутниковых геодезических измерений (определений); 0.1	—
391	299629.32	1379623.75	метод спутниковых геодезических измерений (определений); 0.1	—
392	299633.51	1379610.46	метод спутниковых геодезических измерений (определений); 0.1	—
393	299632.67	1379610.11	метод спутниковых геодезических измерений (определений); 0.1	—
394	299634.81	1379606.93	метод спутниковых геодезических измерений (определений); 0.1	—
395	299637.06	1379594.65	метод спутниковых геодезических измерений (определений); 0.1	—
396	299639.87	1379586.77	метод спутниковых геодезических измерений (определений); 0.1	—
397	299640.67	1379575.49	метод спутниковых геодезических измерений (определений); 0.1	—
398	299640.54	1379567.66	метод спутниковых геодезических измерений (определений); 0.1	—
399	299640.26	1379550.53	метод спутниковых геодезических измерений (определений); 0.1	—
400	299637.09	1379536.37	метод спутниковых геодезических измерений (определений); 0.1	—
401	299634.45	1379524.17	метод спутниковых геодезических измерений (определений); 0.1	—
402	299631.33	1379512.96	метод спутниковых геодезических измерений (определений); 0.1	—
403	299625.69	1379497.38	метод спутниковых геодезических измерений (определений); 0.1	—
404	299623.04	1379484.69	метод спутниковых геодезических измерений (определений); 0.1	—
405	299618.52	1379477.90	метод спутниковых геодезических измерений (определений); 0.1	—
406	299614.01	1379471.61	метод спутниковых геодезических измерений (определений); 0.1	—
407	299609.49	1379464.33	метод спутниковых геодезических измерений (определений); 0.1	—
408	299608.41	1379458.47	метод спутниковых геодезических измерений (определений); 0.1	—

409	299607.77	1379449.18	метод спутниковых геодезических измерений (определений); 0.1	—
410	299610.07	1379439.84	метод спутниковых геодезических измерений (определений); 0.1	—
411	299610.35	1379427.10	метод спутниковых геодезических измерений (определений); 0.1	—
412	299610.20	1379417.80	метод спутниковых геодезических измерений (определений); 0.1	—
413	299610.02	1379406.54	метод спутниковых геодезических измерений (определений); 0.1	—
414	299609.95	1379402.62	метод спутниковых геодезических измерений (определений); 0.1	—
415	299606.12	1379377.71	метод спутниковых геодезических измерений (определений); 0.1	—
416	299595.25	1379341.15	метод спутниковых геодезических измерений (определений); 0.1	—
417	299583.25	1379295.80	метод спутниковых геодезических измерений (определений); 0.1	—
418	299574.10	1379244.52	метод спутниковых геодезических измерений (определений); 0.1	—
419	299572.19	1379217.62	метод спутниковых геодезических измерений (определений); 0.1	—
420	299567.42	1379165.29	метод спутниковых геодезических измерений (определений); 0.1	—
421	299567.09	1379144.73	метод спутниковых геодезических измерений (определений); 0.1	—
422	299564.69	1379117.34	метод спутниковых геодезических измерений (определений); 0.1	—
423	299564.91	1379101.18	метод спутниковых геодезических измерений (определений); 0.1	—
424	299564.46	1379101.17	метод спутниковых геодезических измерений (определений); 0.1	—
425	299565.16	1379086.48	метод спутниковых геодезических измерений (определений); 0.1	—
426	299564.92	1379071.31	метод спутниковых геодезических измерений (определений); 0.1	—
427	299566.72	1379061.97	метод спутниковых геодезических измерений (определений); 0.1	—
428	299568.03	1379052.16	метод спутниковых геодезических измерений (определений); 0.1	—

429	299566.98	1379047.28	метод спутниковых геодезических измерений (определений); 0.1	—
430	299566.87	1379040.91	метод спутниковых геодезических измерений (определений); 0.1	—
431	299567.22	1379032.09	метод спутниковых геодезических измерений (определений); 0.1	—
432	299567.09	1379024.26	метод спутниковых геодезических измерений (определений); 0.1	—
433	299566.97	1379016.92	метод спутниковых геодезических измерений (определений); 0.1	—
434	299564.90	1379010.09	метод спутниковых геодезических измерений (определений); 0.1	—
435	299563.80	1379002.27	метод спутниковых геодезических измерений (определений); 0.1	—
436	299564.62	1378992.47	метод спутниковых геодезических измерений (определений); 0.1	—
437	299567.88	1378982.62	метод спутниковых геодезических измерений (определений); 0.1	—
438	299568.21	1378972.82	метод спутниковых геодезических измерений (определений); 0.1	—
439	299569.55	1378964.47	метод спутниковых геодезических измерений (определений); 0.1	—
440	299573.70	1378948.74	метод спутниковых геодезических измерений (определений); 0.1	—
441	299573.47	1378935.03	метод спутниковых геодезических измерений (определений); 0.1	—
442	299573.36	1378928.17	метод спутниковых геодезических измерений (определений); 0.1	—
443	299572.15	1378913.50	метод спутниковых геодезических измерений (определений); 0.1	—
444	299574.87	1378900.24	метод спутниковых геодезических измерений (определений); 0.1	—
445	299577.12	1378888.45	метод спутниковых геодезических измерений (определений); 0.1	—
446	299577.90	1378876.19	метод спутниковых геодезических измерений (определений); 0.1	—
447	299579.30	1378871.76	метод спутниковых геодезических измерений (определений); 0.1	—
448	299581.66	1378866.34	метод спутниковых геодезических измерений (определений); 0.1	—

449	299584.45	1378857.48	метод спутниковых геодезических измерений (определений); 0.1	—
450	299584.34	1378850.62	метод спутниковых геодезических измерений (определений); 0.1	—
451	299584.17	1378839.85	метод спутниковых геодезических измерений (определений); 0.1	—
452	299583.03	1378830.08	метод спутниковых геодезических измерений (определений); 0.1	—
453	299580.51	1378825.71	метод спутниковых геодезических измерений (определений); 0.1	—
454	299580.40	1378818.86	метод спутниковых геодезических измерений (определений); 0.1	—
455	299579.77	1378810.54	метод спутниковых геодезических измерений (определений); 0.1	—
456	299579.64	1378802.22	метод спутниковых геодезических измерений (определений); 0.1	—
457	299578.52	1378793.42	метод спутниковых геодезических измерений (определений); 0.1	—
458	299577.35	1378781.68	метод спутниковых геодезических измерений (определений); 0.1	—
459	299575.71	1378771.43	метод спутниковых геодезических измерений (определений); 0.1	—
460	299573.12	1378762.65	метод спутниковых геодезических измерений (определений); 0.1	—
461	299570.97	1378750.93	метод спутниковых геодезических измерений (определений); 0.1	—
462	299570.36	1378743.60	метод спутниковых геодезических измерений (определений); 0.1	—
463	299566.79	1378734.84	метод спутниковых геодезических измерений (определений); 0.1	—
464	299563.75	1378728.52	метод спутниковых геодезических измерений (определений); 0.1	—
465	299555.79	1378720.32	метод спутниковых геодезических измерений (определений); 0.1	—
466	299554.13	1378717.55	метод спутниковых геодезических измерений (определений); 0.1	—
467	299559.31	1378718.26	метод спутниковых геодезических измерений (определений); 0.1	—
468	299593.45	1378723.25	метод спутниковых геодезических измерений (определений); 0.1	—

469	299590.13	1378693.37	метод спутниковых геодезических измерений (определений); 0.1	—
470	299589.03	1378657.31	метод спутниковых геодезических измерений (определений); 0.1	—
471	299587.52	1378620.77	метод спутниковых геодезических измерений (определений); 0.1	—
472	299583.98	1378585.77	метод спутниковых геодезических измерений (определений); 0.1	—
473	299592.84	1378562.44	метод спутниковых геодезических измерений (определений); 0.1	—
474	299594.27	1378563.01	метод спутниковых геодезических измерений (определений); 0.1	—
475	299628.01	1378577.74	метод спутниковых геодезических измерений (определений); 0.1	—
476	299664.26	1378593.57	метод спутниковых геодезических измерений (определений); 0.1	—
477	299763.97	1378637.09	метод спутниковых геодезических измерений (определений); 0.1	—
478	299784.81	1378646.19	метод спутниковых геодезических измерений (определений); 0.1	—
479	299781.26	1378656.64	метод спутниковых геодезических измерений (определений); 0.1	—
480	299776.04	1378654.90	метод спутниковых геодезических измерений (определений); 0.1	—
481	299759.77	1378649.12	метод прямых геодезических измерений (определений); 0.2	—
482	299755.62	1378658.98	метод прямых геодезических измерений (определений); 0.2	—
483	299746.59	1378680.29	метод прямых геодезических измерений (определений); 0.2	—
484	299733.88	1378674.03	метод прямых геодезических измерений (определений); 0.3	—
485	299732.72	1378676.62	метод прямых геодезических измерений (определений); 0.3	—
486	299722.70	1378671.84	метод спутниковых геодезических измерений (определений); 0.1	—
487	299719.92	1378670.92	метод прямых геодезических измерений (определений); 0.3	—
488	299719.25	1378672.66	метод прямых геодезических измерений (определений); 0.3	—
489	299713.50	1378670.81	метод спутниковых геодезических измерений (определений); 0.1	—
490	299710.92	1378677.77	метод прямых геодезических измерений (определений); 0.2	—
491	299708.38	1378677.32	метод спутниковых геодезических измерений (определений); 0.1	—



492	299712.01	1378670.25	метод спутниковых геодезических измерений (определений); 0.1	—
493	299692.88	1378664.16	метод спутниковых геодезических измерений (определений); 0.1	—
494	299698.65	1378648.15	метод спутниковых геодезических измерений (определений); 0.1	—
495	299701.47	1378649.04	метод спутниковых геодезических измерений (определений); 0.1	—
496	299703.44	1378643.37	метод спутниковых геодезических измерений (определений); 0.1	—
497	299696.59	1378641.07	метод спутниковых геодезических измерений (определений); 0.1	—
498	299691.91	1378653.06	метод спутниковых геодезических измерений (определений); 0.1	—
499	299668.84	1378645.59	метод спутниковых геодезических измерений (определений); 0.1	—
500	299662.09	1378666.16	метод спутниковых геодезических измерений (определений); 0.1	—
501	299653.20	1378666.52	метод спутниковых геодезических измерений (определений); 0.1	—
502	299644.82	1378664.02	метод спутниковых геодезических измерений (определений); 0.1	—
503	299639.65	1378679.86	метод спутниковых геодезических измерений (определений); 0.1	—
504	299630.79	1378677.41	метод спутниковых геодезических измерений (определений); 0.1	—
505	299626.53	1378684.37	метод спутниковых геодезических измерений (определений); 0.1	—
506	299630.70	1378691.98	метод спутниковых геодезических измерений (определений); 0.1	—
507	299634.46	1378698.85	метод спутниковых геодезических измерений (определений); 0.1	—
508	299646.81	1378700.53	метод спутниковых геодезических измерений (определений); 0.1	—
509	299650.97	1378698.48	метод спутниковых геодезических измерений (определений); 0.1	—
510	299664.34	1378701.46	метод спутниковых геодезических измерений (определений); 0.1	—
511	299668.40	1378705.11	метод спутниковых геодезических измерений (определений); 0.1	—

512	299660.75	1378726.26	метод спутниковых геодезических измерений (определений); 0.1	—
513	299656.75	1378736.93	метод спутниковых геодезических измерений (определений); 0.1	—
514	299742.08	1378771.98	метод спутниковых геодезических измерений (определений); 0.1	—
515	299723.28	1378832.84	метод спутниковых геодезических измерений (определений); 0.1	—
516	299725.28	1378865.83	метод спутниковых геодезических измерений (определений); 0.1	—
517	299740.70	1378865.20	метод спутниковых геодезических измерений (определений); 0.1	—
518	299744.97	1378865.42	метод прямых геодезических измерений (определений); 0.2	—
519	299755.19	1378865.29	метод прямых геодезических измерений (определений); 0.2	—
520	299755.22	1378866.36	метод прямых геодезических измерений (определений); 0.2	—
521	299767.67	1378866.58	метод прямых геодезических измерений (определений); 0.2	—
522	299768.52	1378862.35	метод прямых геодезических измерений (определений); 0.2	—
523	299775.14	1378863.64	метод прямых геодезических измерений (определений); 0.3	—
524	299786.70	1378865.96	метод спутниковых геодезических измерений (определений); 0.1	—
525	299801.03	1378870.30	метод спутниковых геодезических измерений (определений); 0.1	—
526	299797.84	1378879.46	метод прямых геодезических измерений (определений); 0.2	—
527	299797.41	1378880.70	метод спутниковых геодезических измерений (определений); 0.1	—
528	299802.60	1378882.51	метод спутниковых геодезических измерений (определений); 0.1	—
529	299800.29	1378889.12	метод прямых геодезических измерений (определений); 0.2	—
530	299803.13	1378890.11	метод прямых геодезических измерений (определений); 0.3	—
531	299795.66	1378913.21	метод прямых геодезических измерений (определений); 0.3	—
532	299797.61	1378913.62	метод прямых геодезических измерений (определений); 0.3	—
533	299796.94	1378916.42	метод прямых геодезических измерений (определений); 0.3	—
534	299795.97	1378916.18	метод прямых геодезических измерений (определений); 0.3	—
535	299795.13	1378920.36	метод прямых геодезических измерений (определений); 0.3	—

536	299799.10	1378920.86	метод спутниковых геодезических измерений (определений); 0.1	—
537	299798.95	1378922.04	метод прямых геодезических измерений (определений); 0.3	—
538	299798.66	1378931.86	метод спутниковых геодезических измерений (определений); 0.1	—
539	299798.53	1378934.35	метод прямых геодезических измерений (определений); 0.2	—
540	299813.32	1378935.11	метод прямых геодезических измерений (определений); 0.2	—
541	299812.58	1378953.85	метод прямых геодезических измерений (определений); 0.2	—
542	299815.38	1378953.88	метод прямых геодезических измерений (определений); 0.3	—
543	299816.28	1378953.86	метод прямых геодезических измерений (определений); 0.3	—
544	299816.34	1378959.14	метод прямых геодезических измерений (определений); 0.3	—
545	299805.38	1378959.14	метод прямых геодезических измерений (определений); 0.3	—
546	299798.10	1378964.64	метод спутниковых геодезических измерений (определений); 0.1	—
547	299795.34	1378983.56	метод прямых геодезических измерений (определений); 0.3	—
548	299797.04	1378983.78	метод прямых геодезических измерений (определений); 0.3	—
549	299802.80	1378984.52	метод спутниковых геодезических измерений (определений); 0.1	—
550	299802.50	1378988.14	метод спутниковых геодезических измерений (определений); 0.1	—
551	299802.16	1378992.18	метод прямых геодезических измерений (определений); 0.3	—
552	299794.72	1378991.24	метод прямых геодезических измерений (определений); 0.3	—
553	299792.15	1379007.14	метод прямых геодезических измерений (определений); 0.3	—
554	299790.54	1379021.71	метод спутниковых геодезических измерений (определений); 0.1	—
555	299734.55	1379018.35	метод спутниковых геодезических измерений (определений); 0.1	—
556	299649.12	1379020.07	метод спутниковых геодезических измерений (определений); 0.1	—
557	299622.65	1379017.94	метод спутниковых геодезических измерений (определений); 0.1	—
558	299622.52	1379023.06	метод прямых геодезических измерений (определений); 0.3	—
559	299622.40	1379083.84	метод спутниковых геодезических измерений (определений); 0.1	—
560	299665.34	1379084.52	метод прямых геодезических измерений (определений); 0.3	—

561	299665.35	1379085.26	метод прямых геодезических измерений (определений); 0.3	—
562	299670.56	1379085.10	метод спутниковых геодезических измерений (определений); 0.1	—
563	299674.82	1379084.52	метод прямых геодезических измерений (определений); 0.3	—
564	299676.91	1379084.56	метод прямых геодезических измерений (определений); 0.3	—
565	299679.92	1379075.94	метод прямых геодезических измерений (определений); 0.3	—
566	299690.22	1379077.01	метод прямых геодезических измерений (определений); 0.3	—
567	299690.90	1379073.19	метод спутниковых геодезических измерений (определений); 0.1	—
568	299692.74	1379072.98	метод прямых геодезических измерений (определений); 0.3	—
569	299694.49	1379073.42	метод прямых геодезических измерений (определений); 0.3	—
570	299711.28	1379073.63	метод прямых геодезических измерений (определений); 0.3	—
571	299711.22	1379062.98	метод прямых геодезических измерений (определений); 0.3	—
572	299728.97	1379062.01	метод прямых геодезических измерений (определений); 0.3	—
573	299737.16	1379061.73	метод спутниковых геодезических измерений (определений); 0.1	—
574	299737.43	1379066.24	метод спутниковых геодезических измерений (определений); 0.1	—
575	299745.27	1379065.95	метод прямых геодезических измерений (определений); 0.3	—
576	299753.15	1379065.87	метод прямых геодезических измерений (определений); 0.3	—
577	299757.35	1379065.86	метод прямых геодезических измерений (определений); 0.3	—
578	299769.91	1379065.62	метод прямых геодезических измерений (определений); 0.3	—
579	299769.94	1379066.36	метод прямых геодезических измерений (определений); 0.3	—
580	299770.93	1379066.35	метод прямых геодезических измерений (определений); 0.3	—
581	299770.94	1379066.04	метод прямых геодезических измерений (определений); 0.3	—
582	299778.92	1379065.88	метод прямых геодезических измерений (определений); 0.3	—
583	299779.10	1379072.11	метод спутниковых геодезических измерений (определений); 0.1	—
584	299779.11	1379072.79	метод прямых геодезических измерений (определений); 0.3	—
585	299783.19	1379072.72	метод прямых геодезических измерений (определений); 0.3	—
586	299783.16	1379072.07	метод прямых геодезических измерений (определений); 0.3	—
587	299783.10	1379069.76	метод спутниковых геодезических измерений (определений); 0.1	—

588	299789.00	1379069.84	метод прямых геодезических измерений (определений); 0.3	—
589	299789.26	1379067.18	метод прямых геодезических измерений (определений); 0.3	—
590	299797.36	1379068.10	метод спутниковых геодезических измерений (определений); 0.1	—
591	299802.06	1379068.49	метод спутниковых геодезических измерений (определений); 0.1	—
592	299802.10	1379069.79	метод спутниковых геодезических измерений (определений); 0.1	—
593	299808.97	1379071.10	метод спутниковых геодезических измерений (определений); 0.1	—
594	299815.24	1379070.94	метод прямых геодезических измерений (определений); 0.3	—
595	299815.24	1379071.34	метод прямых геодезических измерений (определений); 0.3	—
596	299823.34	1379071.82	метод прямых геодезических измерений (определений); 0.3	—
597	299823.08	1379076.32	метод прямых геодезических измерений (определений); 0.3	—
598	299840.24	1379076.96	метод прямых геодезических измерений (определений); 0.3	—
599	299841.20	1379082.46	метод спутниковых геодезических измерений (определений); 0.1	—
600	299868.74	1379078.44	метод прямых геодезических измерений (определений); 0.3	—
601	299878.46	1379076.87	метод спутниковых геодезических измерений (определений); 0.1	—
602	299916.20	1379215.72	метод спутниковых геодезических измерений (определений); 0.1	—
603	299916.56	1379217.58	метод спутниковых геодезических измерений (определений); 0.1	—
604	299931.33	1379293.26	метод спутниковых геодезических измерений (определений); 0.1	—
605	299918.68	1379295.62	метод прямых геодезических измерений (определений); 0.3	—
606	299917.89	1379295.68	метод прямых геодезических измерений (определений); 0.2	—
607	299879.00	1379297.12	метод прямых геодезических измерений (определений); 0.2	—
608	299884.00	1379338.63	метод прямых геодезических измерений (определений); 0.2	—
609	299921.66	1379332.80	метод спутниковых геодезических измерений (определений); 0.1	—
610	299938.79	1379331.52	метод спутниковых геодезических измерений (определений); 0.1	—
611	299941.21	1379423.72	метод спутниковых геодезических измерений (определений); 0.1	—

612	299946.09	1379534.88	метод спутниковых геодезических измерений (определений); 0.1	—
613	299968.37	1379670.16	метод спутниковых геодезических измерений (определений); 0.1	—
614	299984.82	1379735.26	метод спутниковых геодезических измерений (определений); 0.1	—
615	299993.85	1379770.98	метод спутниковых геодезических измерений (определений); 0.1	—
616	300011.68	1379893.64	метод спутниковых геодезических измерений (определений); 0.1	—
617	300042.60	1379888.42	метод спутниковых геодезических измерений (определений); 0.1	—
618	300056.61	1379911.60	метод спутниковых геодезических измерений (определений); 0.1	—
619	300112.17	1379911.59	метод спутниковых геодезических измерений (определений); 0.1	—
620	300096.98	1379798.77	метод спутниковых геодезических измерений (определений); 0.1	—
621	300133.30	1379795.66	метод спутниковых геодезических измерений (определений); 0.1	—
622	300187.03	1379791.76	метод прямых геодезических измерений (определений); 0.3	—
623	300190.13	1379791.35	метод спутниковых геодезических измерений (определений); 0.1	—
624	300189.54	1379787.54	метод спутниковых геодезических измерений (определений); 0.1	—
625	300186.45	1379750.69	метод спутниковых геодезических измерений (определений); 0.1	—
626	300183.47	1379750.98	метод прямых геодезических измерений (определений); 0.3	—
627	300094.21	1379759.25	метод прямых геодезических измерений (определений); 0.3	—
628	300091.77	1379760.04	метод спутниковых геодезических измерений (определений); 0.1	—
629	300084.91	1379726.92	метод спутниковых геодезических измерений (определений); 0.1	—
630	300074.58	1379677.05	метод спутниковых геодезических измерений (определений); 0.1	—
631	300070.83	1379623.00	метод спутниковых геодезических измерений (определений); 0.1	—
632	300080.03	1379623.00	метод прямых геодезических измерений (определений); 0.1	—
633	300122.64	1379617.82	метод прямых геодезических измерений (определений); 0.1	—

634	300120.74	1379596.28	метод прямых геодезических измерений (определений); 0.1	—
635	300124.59	1379595.94	метод прямых геодезических измерений (определений); 0.1	—
636	300124.36	1379594.10	метод спутниковых геодезических измерений (определений); 0.1	—
637	300121.00	1379594.29	метод прямых геодезических измерений (определений); 0.1	—
638	300120.78	1379589.41	метод прямых геодезических измерений (определений); 0.1	—
639	300122.24	1379589.31	метод прямых геодезических измерений (определений); 0.1	—
640	300121.90	1379583.78	метод спутниковых геодезических измерений (определений); 0.1	—
641	300126.59	1379583.36	метод прямых геодезических измерений (определений); 0.1	—
642	300134.53	1379582.75	метод прямых геодезических измерений (определений); 0.1	—
643	300134.54	1379572.52	метод прямых геодезических измерений (определений); 0.1	—
644	300137.51	1379572.35	метод прямых геодезических измерений (определений); 0.1	—
645	300137.51	1379571.90	метод спутниковых геодезических измерений (определений); 0.1	—
646	300138.52	1379571.86	метод прямых геодезических измерений (определений); 0.1	—
647	300137.76	1379558.54	метод прямых геодезических измерений (определений); 0.1	—
648	300163.49	1379559.30	метод спутниковых геодезических измерений (определений); 0.1	—
649	300166.64	1379559.37	метод спутниковых геодезических измерений (определений); 0.1	—
650	300161.90	1379520.13	метод спутниковых геодезических измерений (определений); 0.1	—
651	300193.18	1379519.23	метод спутниковых геодезических измерений (определений); 0.1	—
652	300231.63	1379518.76	метод спутниковых геодезических измерений (определений); 0.1	—
653	300231.14	1379536.46	метод прямых геодезических измерений (определений); 0.3	—
654	300230.88	1379560.95	метод прямых геодезических измерений (определений); 0.3	—
655	300268.00	1379562.29	метод прямых геодезических измерений (определений); 0.3	—
656	300296.91	1379560.47	метод спутниковых геодезических измерений (определений); 0.1	—
657	300305.28	1379654.63	метод спутниковых геодезических измерений (определений); 0.1	—

658	300314.27	1379815.18	метод спутниковых геодезических измерений (определений); 0.1	—
659	300483.83	1379806.41	метод спутниковых геодезических измерений (определений); 0.1	—
660	300474.67	1379653.29	метод спутниковых геодезических измерений (определений); 0.1	—
661	300474.00	1379518.11	метод спутниковых геодезических измерений (определений); 0.1	—
662	300575.08	1379526.23	метод спутниковых геодезических измерений (определений); 0.1	—
663	300575.32	1379517.12	метод прямых геодезических измерений (определений); 0.1	—
664	300575.26	1379515.66	метод прямых геодезических измерений (определений); 0.3	—
665	300575.27	1379513.84	метод прямых геодезических измерений (определений); 0.3	—
666	300576.96	1379465.40	метод спутниковых геодезических измерений (определений); 0.1	—
667	300573.44	1379464.98	метод прямых геодезических измерений (определений); 0.3	—
668	300573.82	1379458.86	метод прямых геодезических измерений (определений); 0.3	—
669	300576.53	1379426.70	метод спутниковых геодезических измерений (определений); 0.1	—
670	300579.58	1379390.65	метод прямых геодезических измерений (определений); 0.3	—
671	300579.32	1379386.82	метод прямых геодезических измерений (определений); 0.3	—
672	300578.72	1379377.78	метод прямых геодезических измерений (определений); 0.3	—
673	300578.58	1379375.11	метод спутниковых геодезических измерений (определений); 0.1	—
674	300489.09	1379335.33	метод спутниковых геодезических измерений (определений); 0.1	—
675	300438.05	1379306.32	метод прямых геодезических измерений (определений); 0.1	—
676	300370.48	1379299.09	метод прямых геодезических измерений (определений); 0.1	—
677	300338.38	1379309.77	метод спутниковых геодезических измерений (определений); 0.1	—
678	300294.27	1379308.56	метод спутниковых геодезических измерений (определений); 0.1	—
679	300282.59	1379308.24	метод спутниковых геодезических измерений (определений); 0.1	—
680	300250.13	1379338.38	метод спутниковых геодезических измерений (определений); 0.1	—



681	300224.27	1379337.09	метод спутниковых геодезических измерений (определений); 0.1	—
682	300187.56	1379332.39	метод спутниковых геодезических измерений (определений); 0.1	—
683	300168.04	1379330.57	метод спутниковых геодезических измерений (определений); 0.1	—
684	300165.48	1379330.54	метод спутниковых геодезических измерений (определений); 0.1	—
685	300106.93	1379329.94	метод спутниковых геодезических измерений (определений); 0.1	—
686	300106.65	1379316.34	метод прямых геодезических измерений (определений); 0.3	—
687	300108.01	1379303.84	метод спутниковых геодезических измерений (определений); 0.1	—
688	300103.18	1379303.33	метод прямых геодезических измерений (определений); 0.3	—
689	300109.47	1379263.41	метод спутниковых геодезических измерений (определений); 0.1	—
690	300097.89	1379262.04	метод спутниковых геодезических измерений (определений); 0.1	—
691	300099.81	1379249.26	метод спутниковых геодезических измерений (определений); 0.1	—
692	300090.65	1379248.35	метод прямых геодезических измерений (определений); 0.1	—
693	300086.11	1379274.07	метод спутниковых геодезических измерений (определений); 0.1	—
694	300072.73	1379273.00	метод спутниковых геодезических измерений (определений); 0.1	—
695	300071.48	1379282.60	метод спутниковых геодезических измерений (определений); 0.1	—
696	300037.00	1379279.45	метод спутниковых геодезических измерений (определений); 0.1	—
697	300020.32	1379278.15	метод спутниковых геодезических измерений (определений); 0.1	—
698	300026.65	1379209.61	метод спутниковых геодезических измерений (определений); 0.1	—
699	300016.64	1379210.32	метод прямых геодезических измерений (определений); 0.3	—
700	299987.88	1379212.58	метод спутниковых геодезических измерений (определений); 0.1	—
701	299985.07	1379200.22	метод прямых геодезических измерений (определений); 0.3	—
702	299980.94	1379174.58	метод прямых геодезических измерений (определений); 0.3	—

703	299987.14	1379173.81	метод прямых геодезических измерений (определений); 0.3	—
704	299986.86	1379172.26	метод прямых геодезических измерений (определений); 0.3	—
705	299988.22	1379170.45	метод прямых геодезических измерений (определений); 0.3	—
706	299989.36	1379169.50	метод спутниковых геодезических измерений (определений); 0.1	—
707	299989.53	1379162.30	метод спутниковых геодезических измерений (определений); 0.1	—
708	299991.20	1379139.94	метод спутниковых геодезических измерений (определений); 0.1	—
709	299986.56	1379139.95	метод прямых геодезических измерений (определений); 0.3	—
710	299986.85	1379125.00	метод прямых геодезических измерений (определений); 0.3	—
711	299982.08	1379125.02	метод прямых геодезических измерений (определений); 0.3	—
712	299981.90	1379140.56	метод спутниковых геодезических измерений (определений); 0.1	—
713	299942.82	1379143.18	метод прямых геодезических измерений (определений); 0.3	—
714	299934.93	1379144.10	метод спутниковых геодезических измерений (определений); 0.1	—
715	299929.71	1379109.14	метод прямых геодезических измерений (определений); 0.3	—
716	299924.18	1379063.90	метод спутниковых геодезических измерений (определений); 0.1	—
717	299947.55	1379065.56	метод спутниковых геодезических измерений (определений); 0.1	—
718	299951.44	1379031.57	метод спутниковых геодезических измерений (определений); 0.1	—
719	299931.38	1379030.32	метод спутниковых геодезических измерений (определений); 0.1	—
720	299919.19	1379029.56	метод спутниковых геодезических измерений (определений); 0.1	—
721	299923.10	1378994.40	метод спутниковых геодезических измерений (определений); 0.1	—
722	299924.12	1378984.14	метод прямых геодезических измерений (определений); 0.3	—
723	299926.05	1378966.97	метод спутниковых геодезических измерений (определений); 0.1	—
724	299908.42	1378964.64	метод прямых геодезических измерений (определений); 0.3	—
725	299896.34	1378964.53	метод спутниковых геодезических измерений (определений); 0.1	—

726	299898.76	1378955.70	метод спутниковых геодезических измерений (определений); 0.1	—
727	299904.66	1378934.52	метод прямых геодезических измерений (определений); 0.3	—
728	299905.90	1378930.88	метод спутниковых геодезических измерений (определений); 0.1	—
729	299904.79	1378930.57	метод прямых геодезических измерений (определений); 0.3	—
730	299891.95	1378928.42	метод прямых геодезических измерений (определений); 0.3	—
731	299869.55	1378922.91	метод прямых геодезических измерений (определений); 0.3	—
732	299853.82	1378917.99	метод спутниковых геодезических измерений (определений); 0.1	—
733	299868.62	1378879.33	метод спутниковых геодезических измерений (определений); 0.1	—
734	299879.40	1378883.18	метод спутниковых геодезических измерений (определений); 0.1	—
735	299881.48	1378883.94	метод прямых геодезических измерений (определений); 0.1	—
736	299888.09	1378886.84	метод прямых геодезических измерений (определений); 0.1	—
737	299901.40	1378891.93	метод спутниковых геодезических измерений (определений); 0.1	—
738	299910.58	1378896.79	метод прямых геодезических измерений (определений); 0.1	—
739	299913.86	1378898.74	метод прямых геодезических измерений (определений); 0.1	—
740	299922.82	1378902.34	метод прямых геодезических измерений (определений); 0.1	—
741	299923.27	1378901.24	метод прямых геодезических измерений (определений); 0.1	—
742	299928.32	1378889.22	метод прямых геодезических измерений (определений); 0.1	—
743	299919.13	1378886.10	метод спутниковых геодезических измерений (определений); 0.1	—
744	299921.36	1378880.10	метод спутниковых геодезических измерений (определений); 0.1	—
745	299915.20	1378872.06	метод спутниковых геодезических измерений (определений); 0.1	—
746	299912.00	1378871.06	метод прямых геодезических измерений (определений); 0.1	—
747	299912.91	1378868.36	метод прямых геодезических измерений (определений); 0.1	—
748	299916.81	1378856.89	метод прямых геодезических измерений (определений); 0.1	—
749	299920.08	1378847.18	метод прямых геодезических измерений (определений); 0.1	—
750	299923.01	1378839.12	метод спутниковых геодезических измерений (определений); 0.1	—

751	299999.24	1378867.74	метод спутниковых геодезических измерений (определений); 0.1	—
752	300062.29	1378891.41	метод спутниковых геодезических измерений (определений); 0.1	—
753	300060.44	1378895.74	метод спутниковых геодезических измерений (определений); 0.1	—
754	300067.05	1378897.74	метод спутниковых геодезических измерений (определений); 0.1	—
755	300067.92	1378893.53	метод спутниковых геодезических измерений (определений); 0.1	—
756	300108.68	1378908.03	метод спутниковых геодезических измерений (определений); 0.1	—
757	300110.36	1378902.98	метод прямых геодезических измерений (определений); 0.3	—
758	300111.59	1378900.05	метод прямых геодезических измерений (определений); 0.3	—
759	300112.53	1378897.84	метод прямых геодезических измерений (определений); 0.3	—
760	300116.16	1378889.35	метод прямых геодезических измерений (определений); 0.3	—
761	300116.47	1378888.62	метод прямых геодезических измерений (определений); 0.3	—
762	300119.22	1378882.18	метод прямых геодезических измерений (определений); 0.3	—
763	300122.59	1378880.78	метод прямых геодезических измерений (определений); 0.3	—
764	300127.16	1378881.29	метод прямых геодезических измерений (определений); 0.3	—
765	300128.80	1378880.60	метод спутниковых геодезических измерений (определений); 0.1	—
766	300131.30	1378879.56	метод спутниковых геодезических измерений (определений); 0.1	—
767	300133.20	1378878.69	метод спутниковых геодезических измерений (определений); 0.1	—
768	300134.70	1378875.08	метод спутниковых геодезических измерений (определений); 0.1	—
769	300140.19	1378859.63	метод спутниковых геодезических измерений (определений); 0.1	—
770	300140.75	1378858.02	метод спутниковых геодезических измерений (определений); 0.1	—
771	300135.66	1378855.88	метод спутниковых геодезических измерений (определений); 0.1	—
772	300136.98	1378852.64	метод прямых геодезических измерений (определений); 0.1	—
773	300130.81	1378850.05	метод прямых геодезических измерений (определений); 0.1	—
774	300132.87	1378844.48	метод прямых геодезических измерений (определений); 0.1	—

775	300140.74	1378821.44	метод прямых геодезических измерений (определений); 0.1	—
776	300142.72	1378816.09	метод прямых геодезических измерений (определений); 0.1	—
777	300143.26	1378816.28	метод прямых геодезических измерений (определений); 0.1	—
778	300150.72	1378818.97	метод прямых геодезических измерений (определений); 0.1	—
779	300148.82	1378824.34	метод спутниковых геодезических измерений (определений); 0.1	—
780	300146.90	1378829.81	метод спутниковых геодезических измерений (определений); 0.1	—
781	300143.08	1378840.28	метод спутниковых геодезических измерений (определений); 0.1	—
782	300158.80	1378847.40	метод спутниковых геодезических измерений (определений); 0.1	—
783	300167.05	1378827.98	метод спутниковых геодезических измерений (определений); 0.1	—
784	300170.86	1378829.40	метод спутниковых геодезических измерений (определений); 0.1	—
785	300172.76	1378823.25	метод спутниковых геодезических измерений (определений); 0.1	—
786	300172.16	1378823.06	метод спутниковых геодезических измерений (определений); 0.1	—
787	300176.09	1378811.04	метод спутниковых геодезических измерений (определений); 0.1	—
788	300176.60	1378810.92	метод спутниковых геодезических измерений (определений); 0.1	—
789	300181.61	1378796.49	метод спутниковых геодезических измерений (определений); 0.1	—
790	300120.53	1378773.26	метод спутниковых геодезических измерений (определений); 0.1	—
791	300167.69	1378639.52	метод спутниковых геодезических измерений (определений); 0.1	—
792	300181.14	1378612.44	метод спутниковых геодезических измерений (определений); 0.1	—
793	300190.82	1378616.42	метод прямых геодезических измерений (определений); 0.3	—
794	300212.22	1378624.20	метод спутниковых геодезических измерений (определений); 0.1	—
795	300220.06	1378625.30	метод спутниковых геодезических измерений (определений); 0.1	—
796	300217.26	1378632.47	метод прямых геодезических измерений (определений); 0.3	—

797	300214.41	1378634.45	метод прямых геодезических измерений (определений); 0.3	—
798	300224.11	1378637.75	метод прямых геодезических измерений (определений); 0.1	—
799	300220.75	1378647.79	метод прямых геодезических измерений (определений); 0.1	—
800	300224.93	1378649.12	метод прямых геодезических измерений (определений); 0.1	—
801	300234.22	1378625.79	метод прямых геодезических измерений (определений); 0.1	—
802	300245.70	1378629.77	метод спутниковых геодезических измерений (определений); 0.1	—
803	300245.46	1378630.35	метод прямых геодезических измерений (определений); 0.3	—
804	300246.98	1378631.37	метод прямых геодезических измерений (определений); 0.3	—
805	300248.63	1378632.03	метод прямых геодезических измерений (определений); 0.1	—
806	300252.55	1378633.62	метод прямых геодезических измерений (определений); 0.3	—
807	300253.89	1378627.63	метод прямых геодезических измерений (определений); 0.3	—
808	300254.65	1378627.96	метод прямых геодезических измерений (определений); 0.3	—
809	300256.22	1378624.76	метод прямых геодезических измерений (определений); 0.3	—
810	300259.44	1378616.68	метод прямых геодезических измерений (определений); 0.3	—
811	300265.36	1378618.96	метод прямых геодезических измерений (определений); 0.3	—
812	300265.63	1378617.91	метод прямых геодезических измерений (определений); 0.3	—
813	300266.65	1378618.48	метод прямых геодезических измерений (определений); 0.3	—
814	300266.38	1378619.65	метод прямых геодезических измерений (определений); 0.3	—
815	300266.98	1378619.88	метод прямых геодезических измерений (определений); 0.3	—
816	300274.14	1378603.18	метод спутниковых геодезических измерений (определений); 0.1	—
817	300265.76	1378598.33	метод прямых геодезических измерений (определений); 0.1	—
818	300257.28	1378593.42	метод спутниковых геодезических измерений (определений); 0.1	—
819	300259.70	1378588.37	метод спутниковых геодезических измерений (определений); 0.1	—
820	300267.61	1378571.88	метод спутниковых геодезических измерений (определений); 0.1	—
821	300271.21	1378562.69	метод спутниковых геодезических измерений (определений); 0.1	—
822	300247.20	1378553.61	метод спутниковых геодезических измерений (определений); 0.1	—

823	300250.95	1378543.21	метод спутниковых геодезических измерений (определений); 0.1	—
824	300252.99	1378537.56	метод прямых геодезических измерений (определений); 0.3	—
825	300267.34	1378498.08	метод прямых геодезических измерений (определений); 0.3	—
826	300269.08	1378493.42	метод прямых геодезических измерений (определений); 0.3	—
827	300267.46	1378492.91	метод прямых геодезических измерений (определений); 0.3	—
828	300253.60	1378487.33	метод спутниковых геодезических измерений (определений); 0.1	—
829	300254.26	1378485.62	метод прямых геодезических измерений (определений); 0.3	—
830	300244.85	1378482.22	метод прямых геодезических измерений (определений); 0.3	—
831	300243.85	1378483.58	метод прямых геодезических измерений (определений); 0.3	—
832	300241.16	1378482.60	метод спутниковых геодезических измерений (определений); 0.1	—
833	300236.04	1378496.37	метод прямых геодезических измерений (определений); 0.3	—
834	300233.90	1378502.48	метод спутниковых геодезических измерений (определений); 0.1	—
835	300225.46	1378525.70	метод спутниковых геодезических измерений (определений); 0.1	—
836	300203.20	1378519.79	метод спутниковых геодезических измерений (определений); 0.1	—
837	300193.40	1378516.16	метод спутниковых геодезических измерений (определений); 0.1	—
838	300180.77	1378511.11	метод спутниковых геодезических измерений (определений); 0.1	—
839	300181.28	1378509.74	метод спутниковых геодезических измерений (определений); 0.1	—
840	300180.27	1378509.52	метод спутниковых геодезических измерений (определений); 0.1	—
841	300190.86	1378484.12	метод спутниковых геодезических измерений (определений); 0.1	—
842	300184.91	1378481.70	метод спутниковых геодезических измерений (определений); 0.1	—
843	300181.02	1378480.20	метод спутниковых геодезических измерений (определений); 0.1	—
844	300184.66	1378470.07	метод спутниковых геодезических измерений (определений); 0.1	—
845	300173.23	1378466.14	метод спутниковых геодезических измерений (определений); 0.1	—

846	300157.39	1378461.34	метод спутниковых геодезических измерений (определений); 0.1	—
847	300157.19	1378461.63	метод спутниковых геодезических измерений (определений); 0.1	—
848	300142.05	1378457.74	метод спутниковых геодезических измерений (определений); 0.1	—
849	300141.63	1378454.84	метод спутниковых геодезических измерений (определений); 0.1	—
850	300111.95	1378442.93	метод спутниковых геодезических измерений (определений); 0.1	—
851	300107.50	1378441.53	метод спутниковых геодезических измерений (определений); 0.1	—
852	300114.98	1378425.00	метод прямых геодезических измерений (определений); 0.1	—
853	300123.30	1378407.02	метод спутниковых геодезических измерений (определений); 0.1	—
854	300134.66	1378378.94	метод спутниковых геодезических измерений (определений); 0.1	—
855	300063.49	1378352.69	метод спутниковых геодезических измерений (определений); 0.1	—
856	300008.74	1378334.62	метод спутниковых геодезических измерений (определений); 0.1	—
857	299969.17	1378321.56	метод спутниковых геодезических измерений (определений); 0.1	—
858	299972.12	1378313.02	метод прямых геодезических измерений (определений); 0.3	—
859	299973.97	1378307.86	метод прямых геодезических измерений (определений); 0.3	—
860	299977.35	1378298.91	метод прямых геодезических измерений (определений); 0.3	—
861	299977.46	1378298.94	метод прямых геодезических измерений (определений); 0.3	—
862	299979.87	1378292.60	метод спутниковых геодезических измерений (определений); 0.1	—
863	299980.16	1378291.85	метод прямых геодезических измерений (определений); 0.1	—
864	299973.76	1378290.27	метод прямых геодезических измерений (определений); 0.1	—
865	299965.24	1378287.55	метод прямых геодезических измерений (определений); 0.1	—
866	299963.33	1378286.87	метод прямых геодезических измерений (определений); 0.1	—
867	299969.26	1378271.96	метод прямых геодезических измерений (определений); 0.1	—
868	299966.22	1378271.05	метод прямых геодезических измерений (определений); 0.1	—
869	299961.35	1378269.29	метод прямых геодезических измерений (определений); 0.1	—



870	299950.07	1378265.20	метод спутниковых геодезических измерений (определений); 0.1	—
871	299932.50	1378259.29	метод спутниковых геодезических измерений (определений); 0.1	—
872	299955.40	1378199.09	метод спутниковых геодезических измерений (определений); 0.1	—
873	299949.12	1378196.84	метод спутниковых геодезических измерений (определений); 0.1	—
874	299919.96	1378188.10	метод спутниковых геодезических измерений (определений); 0.1	—
875	299910.53	1378184.60	метод спутниковых геодезических измерений (определений); 0.1	—
876	299890.75	1378176.78	метод спутниковых геодезических измерений (определений); 0.1	—
877	299889.37	1378176.15	метод спутниковых геодезических измерений (определений); 0.1	—
878	299877.55	1378170.67	метод спутниковых геодезических измерений (определений); 0.1	—
879	299870.14	1378167.48	метод спутниковых геодезических измерений (определений); 0.1	—
880	299865.09	1378165.80	метод спутниковых геодезических измерений (определений); 0.1	—
881	299851.77	1378161.46	метод спутниковых геодезических измерений (определений); 0.1	—
882	299849.59	1378166.60	метод спутниковых геодезических измерений (определений); 0.1	—
883	299845.59	1378175.66	метод спутниковых геодезических измерений (определений); 0.1	—
884	299842.89	1378181.64	метод спутниковых геодезических измерений (определений); 0.1	—
885	299844.06	1378184.46	метод прямых геодезических измерений (определений); 0.3	—
886	299847.91	1378196.16	метод прямых геодезических измерений (определений); 0.3	—
887	299848.61	1378199.33	метод прямых геодезических измерений (определений); 0.3	—
888	299850.53	1378201.86	метод прямых геодезических измерений (определений); 0.3	—
889	299848.25	1378207.22	метод прямых геодезических измерений (определений); 0.3	—
890	299850.25	1378213.00	метод спутниковых геодезических измерений (определений); 0.1	—
891	299854.15	1378215.16	метод спутниковых геодезических измерений (определений); 0.1	—

892	299863.45	1378220.32	метод спутниковых геодезических измерений (определений); 0.1	—
893	299859.20	1378230.99	метод спутниковых геодезических измерений (определений); 0.1	—
894	299857.50	1378231.74	метод спутниковых геодезических измерений (определений); 0.1	—
895	299856.24	1378235.45	метод спутниковых геодезических измерений (определений); 0.1	—
896	299854.72	1378238.82	метод спутниковых геодезических измерений (определений); 0.1	—
897	299855.08	1378242.78	метод спутниковых геодезических измерений (определений); 0.1	—
898	299846.20	1378265.18	метод спутниковых геодезических измерений (определений); 0.1	—
899	299841.14	1378278.88	метод спутниковых геодезических измерений (определений); 0.1	—
900	299818.89	1378271.41	метод спутниковых геодезических измерений (определений); 0.1	—
901	299824.34	1378257.30	метод спутниковых геодезических измерений (определений); 0.1	—
902	299824.47	1378257.36	метод прямых геодезических измерений (определений); 0.3	—
903	299829.96	1378243.82	метод прямых геодезических измерений (определений); 0.3	—
904	299835.87	1378225.16	метод прямых геодезических измерений (определений); 0.3	—
905	299831.96	1378223.25	метод прямых геодезических измерений (определений); 0.3	—
906	299829.44	1378222.02	метод прямых геодезических измерений (определений); 0.3	—
907	299823.20	1378218.40	метод спутниковых геодезических измерений (определений); 0.1	—
908	299814.58	1378241.60	метод спутниковых геодезических измерений (определений); 0.1	—
909	299810.95	1378251.37	метод прямых геодезических измерений (определений); 0.3	—
910	299810.76	1378251.80	метод спутниковых геодезических измерений (определений); 0.1	—
911	299805.48	1378266.90	метод спутниковых геодезических измерений (определений); 0.1	—
912	299758.84	1378251.24	метод спутниковых геодезических измерений (определений); 0.1	—
913	299643.70	1378199.71	метод спутниковых геодезических измерений (определений); 0.1	—

914	299645.15	1378195.33	метод спутниковых геодезических измерений (определений); 0.1	—
915	299646.88	1378181.10	метод спутниковых геодезических измерений (определений); 0.1	—
916	299646.56	1378161.52	метод спутниковых геодезических измерений (определений); 0.1	—
917	299646.39	1378151.24	метод спутниковых геодезических измерений (определений); 0.1	—
918	299644.64	1378133.64	метод спутниковых геодезических измерений (определений); 0.1	—
919	299642.98	1378121.91	метод спутниковых геодезических измерений (определений); 0.1	—
920	299640.78	1378107.25	метод спутниковых геодезических измерений (определений); 0.1	—
921	299639.03	1378089.65	метод спутниковых геодезических измерений (определений); 0.1	—
922	299640.32	1378078.86	метод спутниковых геодезических измерений (определений); 0.1	—
923	299641.68	1378071.98	метод спутниковых геодезических измерений (определений); 0.1	—
924	299638.06	1378060.28	метод спутниковых геодезических измерений (определений); 0.1	—
925	299635.49	1378052.49	метод спутниковых геодезических измерений (определений); 0.1	—
926	299633.91	1378045.66	метод спутниковых геодезических измерений (определений); 0.1	—
927	299633.81	1378039.29	метод спутниковых геодезических измерений (определений); 0.1	—
928	299633.62	1378028.03	метод спутниковых геодезических измерений (определений); 0.1	—
929	299633.48	1378019.22	метод спутниковых геодезических измерений (определений); 0.1	—
930	299632.39	1378012.38	метод спутниковых геодезических измерений (определений); 0.1	—
931	299629.81	1378004.10	метод спутниковых геодезических измерений (определений); 0.1	—
932	299629.24	1377999.21	метод спутниковых геодезических измерений (определений); 0.1	—
933	299628.66	1377993.83	метод спутниковых геодезических измерений (определений); 0.1	—

934	299629.49	1377984.51	метод спутниковых геодезических измерений (определений); 0.1	—
935	299631.76	1377973.70	метод спутниковых геодезических измерений (определений); 0.1	—
936	299631.66	1377967.34	метод спутниковых геодезических измерений (определений); 0.1	—
937	299630.38	1377948.75	метод спутниковых геодезических измерений (определений); 0.1	—
938	299629.24	1377938.97	метод спутниковых геодезических измерений (определений); 0.1	—
939	299628.55	1377926.74	метод спутниковых геодезических измерений (определений); 0.1	—
940	299628.08	1377897.86	метод спутниковых геодезических измерений (определений); 0.1	—
941	299627.81	1377881.21	метод спутниковых геодезических измерений (определений); 0.1	—
942	299626.66	1377870.45	метод спутниковых геодезических измерений (определений); 0.1	—
943	299624.12	1377865.11	метод спутниковых геодезических измерений (определений); 0.1	—
944	299618.12	1377857.37	метод спутниковых геодезических измерений (определений); 0.1	—
945	299615.10	1377852.03	метод спутниковых геодезических измерений (определений); 0.1	—
946	299612.91	1377837.86	метод спутниковых геодезических измерений (определений); 0.1	—
947	299611.28	1377828.09	метод спутниковых геодезических измерений (определений); 0.1	—
948	299606.15	1377813.48	метод спутниковых геодезических измерений (определений); 0.1	—
949	299603.92	1377796.87	метод спутниковых геодезических измерений (определений); 0.1	—
950	299594.92	1377754.89	метод спутниковых геодезических измерений (определений); 0.1	—
951	299593.24	1377742.19	метод спутниковых геодезических измерений (определений); 0.1	—
952	299592.59	1377732.40	метод спутниковых геодезических измерений (определений); 0.1	—
953	299593.25	1377712.32	метод спутниковых геодезических измерений (определений); 0.1	—

954	299595.53	1377701.99	метод спутниковых геодезических измерений (определений); 0.1	—
955	299595.41	1377695.14	метод спутниковых геодезических измерений (определений); 0.1	—
956	299594.77	1377695.14	метод спутниковых геодезических измерений (определений); 0.1	—
957	299595.39	1377693.67	метод спутниковых геодезических измерений (определений); 0.1	—
958	299595.27	1377686.33	метод спутниковых геодезических измерений (определений); 0.1	—
959	299595.24	1377684.37	метод спутниковых геодезических измерений (определений); 0.1	—
960	299597.56	1377676.50	метод спутниковых геодезических измерений (определений); 0.1	—
961	299599.45	1377672.55	метод спутниковых геодезических измерений (определений); 0.1	—
962	299600.36	1377668.13	метод спутниковых геодезических измерений (определений); 0.1	—
963	299600.27	1377662.25	метод спутниковых геодезических измерений (определений); 0.1	—
964	299600.17	1377656.38	метод спутниковых геодезических измерений (определений); 0.1	—
965	299598.06	1377647.11	метод спутниковых геодезических измерений (определений); 0.1	—
966	299598.43	1377639.75	метод спутниковых геодезических измерений (определений); 0.1	—
967	299599.80	1377633.37	метод спутниковых геодезических измерений (определений); 0.1	—
968	299599.68	1377626.51	метод спутниковых геодезических измерений (определений); 0.1	—
969	299599.55	1377618.19	метод спутниковых геодезических измерений (определений); 0.1	—
970	299601.87	1377610.32	метод спутниковых геодезических измерений (определений); 0.1	—
971	299604.22	1377604.40	метод спутниковых геодезических измерений (определений); 0.1	—
972	299606.56	1377598.00	метод спутниковых геодезических измерений (определений); 0.1	—
973	299607.93	1377591.61	метод спутниковых геодезических измерений (определений); 0.1	—

974	299607.82	1377584.76	метод спутниковых геодезических измерений (определений); 0.1	—
975	299607.24	1377579.38	метод спутниковых геодезических измерений (определений); 0.1	—
976	299605.69	1377574.02	метод спутниковых геодезических измерений (определений); 0.1	—
977	299602.61	1377565.25	метод спутниковых геодезических измерений (определений); 0.1	—
978	299602.02	1377559.38	метод спутниковых геодезических измерений (определений); 0.1	—
979	299601.41	1377552.05	метод спутниковых геодезических измерений (определений); 0.1	—
980	299600.35	1377546.68	метод спутниковых геодезических измерений (определений); 0.1	—
981	299598.34	1377543.77	метод спутниковых геодезических измерений (определений); 0.1	—
982	299597.80	1377540.35	метод спутниковых геодезических измерений (определений); 0.1	—
983	299597.58	1377527.13	метод спутниковых геодезических измерений (определений); 0.1	—
984	299598.91	1377518.30	метод спутниковых геодезических измерений (определений); 0.1	—
985	299602.17	1377508.45	метод спутниковых геодезических измерений (определений); 0.1	—
986	299602.57	1377502.57	метод спутниковых геодезических измерений (определений); 0.1	—
987	299601.00	1377496.72	метод спутниковых геодезических измерений (определений); 0.1	—
988	299601.90	1377491.80	метод спутниковых геодезических измерений (определений); 0.1	—
989	299604.31	1377489.32	метод спутниковых геодезических измерений (определений); 0.1	—
990	299604.19	1377481.97	метод спутниковых геодезических измерений (определений); 0.1	—
991	299604.03	1377472.18	метод спутниковых геодезических измерений (определений); 0.1	—
992	299602.02	1377468.78	метод спутниковых геодезических измерений (определений); 0.1	—
993	299599.03	1377465.40	метод спутниковых геодезических измерений (определений); 0.1	—

994	299595.57	1377463.50	метод спутниковых геодезических измерений (определений); 0.1	—
995	299592.10	1377461.11	метод спутниковых геодезических измерений (определений); 0.1	—
996	299590.47	1377450.85	метод спутниковых геодезических измерений (определений); 0.1	—
997	299589.42	1377446.95	метод спутниковых геодезических измерений (определений); 0.1	—
998	299589.23	1377435.20	метод спутниковых геодезических измерений (определений); 0.1	—
999	299592.02	1377425.85	метод спутниковых геодезических измерений (определений); 0.1	—
1000	299595.24	1377413.06	метод спутниковых геодезических измерений (определений); 0.1	—
1001	299598.02	1377403.23	метод спутниковых геодезических измерений (определений); 0.1	—
1002	299599.77	1377390.47	метод спутниковых геодезических измерений (определений); 0.1	—
1003	299599.67	1377384.59	метод спутниковых геодезических измерений (определений); 0.1	—
1004	299599.46	1377371.37	метод спутниковых геодезических измерений (определений); 0.1	—
1005	299600.20	1377357.16	метод спутниковых геодезических измерений (определений); 0.1	—
1006	299602.53	1377349.77	метод спутниковых геодезических измерений (определений); 0.1	—
1007	299608.22	1377338.42	метод спутниковых геодезических измерений (определений); 0.1	—
1008	299612.38	1377323.17	метод спутниковых геодезических измерений (определений); 0.1	—
1009	299613.74	1377316.79	метод спутниковых геодезических измерений (определений); 0.1	—
1010	299616.47	1377304.01	метод спутниковых геодезических измерений (определений); 0.1	—
1011	299620.66	1377290.23	метод спутниковых геодезических измерений (определений); 0.1	—
1012	299623.50	1377284.31	метод спутниковых геодезических измерений (определений); 0.1	—
1013	299625.33	1377276.44	метод спутниковых геодезических измерений (определений); 0.1	—

1014	299628.20	1377272.48	метод спутниковых геодезических измерений (определений); 0.1	—
1015	299629.03	1377263.16	метод спутниковых геодезических измерений (определений); 0.1	—
1016	299628.80	1377248.96	метод спутниковых геодезических измерений (определений); 0.1	—
1017	299628.71	1377243.58	метод спутниковых геодезических измерений (определений); 0.1	—
1018	299624.15	1377233.86	метод спутниковых геодезических измерений (определений); 0.1	—
1019	299622.59	1377228.50	метод спутниковых геодезических измерений (определений); 0.1	—
1020	299618.07	1377221.22	метод спутниковых геодезических измерений (определений); 0.1	—
1021	299613.12	1377218.36	метод спутниковых геодезических измерений (определений); 0.1	—
1022	299610.61	1377213.99	метод спутниковых геодезических измерений (определений); 0.1	—
1023	299609.06	1377209.12	метод спутниковых геодезических измерений (определений); 0.1	—
1024	299608.49	1377204.23	метод спутниковых геодезических измерений (определений); 0.1	—
1025	299608.43	1377200.32	метод спутниковых геодезических измерений (определений); 0.1	—
1026	299607.86	1377195.43	метод спутниковых геодезических измерений (определений); 0.1	—
1027	299606.71	1377195.70	метод спутниковых геодезических измерений (определений); 0.1	—
1028	299606.86	1377194.46	метод спутниковых геодезических измерений (определений); 0.1	—
1029	299605.80	1377189.58	метод спутниковых геодезических измерений (определений); 0.1	—
1030	299604.26	1377185.20	метод спутниковых геодезических измерений (определений); 0.1	—
1031	299604.22	1377182.26	метод спутниковых геодезических измерений (определений); 0.1	—
1032	299608.02	1377175.35	метод спутниковых геодезических измерений (определений); 0.1	—
1033	299607.44	1377169.48	метод спутниковых геодезических измерений (определений); 0.1	—



1034	299605.85	1377162.16	метод спутниковых геодезических измерений (определений); 0.1	—
1035	299604.29	1377156.80	метод спутниковых геодезических измерений (определений); 0.1	—
1036	299601.28	1377152.44	метод спутниковых геодезических измерений (определений); 0.1	—
1037	299598.95	1377150.18	метод спутниковых геодезических измерений (определений); 0.1	—
1038	299620.90	1377156.30	метод спутниковых геодезических измерений (определений); 0.1	—
1039	299692.10	1377175.79	метод спутниковых геодезических измерений (определений); 0.1	—
1040	299693.03	1377173.21	метод спутниковых геодезических измерений (определений); 0.1	—
1041	299717.69	1377178.90	метод спутниковых геодезических измерений (определений); 0.1	—
1042	299717.50	1377180.96	метод спутниковых геодезических измерений (определений); 0.1	—
1043	299722.83	1377182.11	метод спутниковых геодезических измерений (определений); 0.1	—
1044	299723.22	1377179.80	метод спутниковых геодезических измерений (определений); 0.1	—
1045	299755.44	1377185.48	метод спутниковых геодезических измерений (определений); 0.1	—
1046	299759.47	1377187.14	метод прямых геодезических измерений (определений); 0.3	—
1047	299906.88	1377226.89	метод прямых геодезических измерений (определений); 0.3	—
1048	299972.78	1377243.73	метод спутниковых геодезических измерений (определений); 0.1	—
1049	299996.22	1377269.20	метод спутниковых геодезических измерений (определений); 0.1	—
1050	299997.95	1377272.44	метод прямых геодезических измерений (определений); 0.3	—
1051	300087.97	1377389.89	метод прямых геодезических измерений (определений); 0.3	—
1052	300090.36	1377392.48	метод прямых геодезических измерений (определений); 0.3	—
1053	300171.55	1377482.19	метод прямых геодезических измерений (определений); 0.3	—
1054	300180.86	1377492.47	метод спутниковых геодезических измерений (определений); 0.1	—
1055	300213.80	1377528.89	метод спутниковых геодезических измерений (определений); 0.1	—

1056	300221.13	1377536.92	метод спутниковых геодезических измерений (определений); 0.1	—
1057	300226.93	1377543.32	метод прямых геодезических измерений (определений); 0.3	—
1058	300273.52	1377586.93	метод прямых геодезических измерений (определений); 0.3	—
1059	300305.12	1377616.09	метод прямых геодезических измерений (определений); 0.3	—
1060	300344.24	1377634.69	метод прямых геодезических измерений (определений); 0.3	—
1061	300465.84	1377691.22	метод спутниковых геодезических измерений (определений); 0.1	—
1062	300458.39	1377708.88	метод спутниковых геодезических измерений (определений); 0.1	—
1063	300458.20	1377709.32	метод спутниковых геодезических измерений (определений); 0.1	—
1064	300457.26	1377712.14	метод прямых геодезических измерений (определений); 0.1	—
1065	300456.04	1377714.86	метод прямых геодезических измерений (определений); 0.1	—
1066	300450.22	1377732.42	метод прямых геодезических измерений (определений); 0.3	—
1067	300446.97	1377742.22	метод прямых геодезических измерений (определений); 0.3	—
1068	300443.78	1377751.90	метод спутниковых геодезических измерений (определений); 0.1	—
1069	300442.41	1377756.80	метод спутниковых геодезических измерений (определений); 0.1	—
1070	300439.48	1377762.70	метод спутниковых геодезических измерений (определений); 0.1	—
1071	300435.59	1377771.67	метод прямых геодезических измерений (определений); 0.1	—
1072	300434.34	1377774.22	метод прямых геодезических измерений (определений); 0.1	—
1073	300433.78	1377783.28	метод прямых геодезических измерений (определений); 0.1	—
1074	300446.53	1377790.62	метод прямых геодезических измерений (определений); 0.1	—
1075	300449.34	1377792.47	метод прямых геодезических измерений (определений); 0.1	—
1076	300467.42	1377802.88	метод прямых геодезических измерений (определений); 0.1	—
1077	300466.98	1377803.95	метод прямых геодезических измерений (определений); 0.2	—
1078	300465.19	1377808.09	метод прямых геодезических измерений (определений); 0.2	—
1079	300459.89	1377820.42	метод прямых геодезических измерений (определений); 0.2	—
1080	300456.94	1377829.83	метод прямых геодезических измерений (определений); 0.2	—
1081	300452.25	1377842.58	метод спутниковых геодезических измерений (определений); 0.1	—

1082	300482.15	1377858.40	метод спутниковых геодезических измерений (определений); 0.1	—
1083	300474.82	1377860.67	метод спутниковых геодезических измерений (определений); 0.1	—
1084	300649.27	1377939.94	метод спутниковых геодезических измерений (определений); 0.1	—
1085	300595.87	1378080.34	метод спутниковых геодезических измерений (определений); 0.1	—
1086	300539.39	1378229.77	метод спутниковых геодезических измерений (определений); 0.1	—
1087	300518.11	1378280.26	метод спутниковых геодезических измерений (определений); 0.1	—
1088	300481.07	1378368.13	метод спутниковых геодезических измерений (определений); 0.1	—
1089	300463.18	1378412.87	метод спутниковых геодезических измерений (определений); 0.1	—
1090	300429.64	1378496.76	метод спутниковых геодезических измерений (определений); 0.1	—
1091	300563.02	1378547.49	метод спутниковых геодезических измерений (определений); 0.1	—
1092	300566.82	1378548.93	метод спутниковых геодезических измерений (определений); 0.1	—
1093	300557.46	1378573.56	метод прямых геодезических измерений (определений); 0.3	—
1094	300553.12	1378584.52	метод прямых геодезических измерений (определений); 0.3	—
1095	300548.12	1378582.64	метод прямых геодезических измерений (определений); 0.3	—
1096	300543.94	1378593.89	метод прямых геодезических измерений (определений); 0.3	—
1097	300533.66	1378590.00	метод прямых геодезических измерений (определений); 0.3	—
1098	300529.44	1378601.38	метод прямых геодезических измерений (определений); 0.3	—
1099	300544.41	1378607.22	метод прямых геодезических измерений (определений); 0.3	—
1100	300528.85	1378648.36	метод прямых геодезических измерений (определений); 0.3	—
1101	300525.37	1378657.40	метод спутниковых геодезических измерений (определений); 0.1	—
1102	300574.05	1378675.38	метод спутниковых геодезических измерений (определений); 0.1	—
1103	300579.83	1378661.92	метод спутниковых геодезических измерений (определений); 0.1	—
1104	300590.74	1378666.24	метод прямых геодезических измерений (определений); 0.3	—

1105	300616.16	1378676.72	метод прямых геодезических измерений (определений); 0.3	—
1106	300620.12	1378676.14	метод прямых геодезических измерений (определений); 0.3	—
1107	300633.13	1378642.98	метод прямых геодезических измерений (определений); 0.3	—
1108	300638.64	1378645.13	метод прямых геодезических измерений (определений); 0.3	—
1109	300635.08	1378654.72	метод прямых геодезических измерений (определений); 0.3	—
1110	300645.82	1378659.09	метод прямых геодезических измерений (определений); 0.3	—
1111	300657.37	1378634.97	метод прямых геодезических измерений (определений); 0.3	—
1112	300675.65	1378642.18	метод прямых геодезических измерений (определений); 0.3	—
1113	300685.39	1378642.86	метод прямых геодезических измерений (определений); 0.3	—
1114	300696.56	1378614.38	метод прямых геодезических измерений (определений); 0.3	—
1115	300701.90	1378599.97	метод спутниковых геодезических измерений (определений); 0.1	—
1116	300619.71	1378569.05	метод спутниковых геодезических измерений (определений); 0.1	—
1117	300632.66	1378537.77	метод спутниковых геодезических измерений (определений); 0.1	—
1118	300641.59	1378541.80	метод спутниковых геодезических измерений (определений); 0.1	—
1119	300646.72	1378544.06	метод прямых геодезических измерений (определений); 0.3	—
1120	300666.97	1378552.42	метод прямых геодезических измерений (определений); 0.3	—
1121	300686.12	1378560.26	метод прямых геодезических измерений (определений); 0.3	—
1122	300685.84	1378561.71	метод прямых геодезических измерений (определений); 0.3	—
1123	300694.89	1378563.62	метод прямых геодезических измерений (определений); 0.3	—
1124	300705.06	1378540.81	метод прямых геодезических измерений (определений); 0.3	—
1125	300716.14	1378545.72	метод спутниковых геодезических измерений (определений); 0.1	—
1126	300733.88	1378553.77	метод прямых геодезических измерений (определений); 0.3	—
1127	300741.64	1378533.05	метод прямых геодезических измерений (определений); 0.3	—
1128	300739.76	1378532.30	метод спутниковых геодезических измерений (определений); 0.1	—
1129	300746.91	1378511.69	метод прямых геодезических измерений (определений); 0.3	—
1130	300717.10	1378499.04	метод спутниковых геодезических измерений (определений); 0.1	—

1131	300723.80	1378484.80	метод спутниковых геодезических измерений (определений); 0.1	—
1132	300730.35	1378487.18	метод прямых геодезических измерений (определений); 0.3	—
1133	300734.00	1378477.64	метод прямых геодезических измерений (определений); 0.3	—
1134	300737.72	1378468.68	метод спутниковых геодезических измерений (определений); 0.1	—
1135	300714.21	1378458.52	метод спутниковых геодезических измерений (определений); 0.1	—
1136	300718.82	1378447.58	метод спутниковых геодезических измерений (определений); 0.1	—
1137	300728.69	1378424.58	метод спутниковых геодезических измерений (определений); 0.1	—
1138	300740.88	1378396.00	метод прямых геодезических измерений (определений); 0.3	—
1139	300742.88	1378390.95	метод прямых геодезических измерений (определений); 0.1	—
1140	300744.43	1378387.70	метод спутниковых геодезических измерений (определений); 0.1	—
1141	300745.58	1378383.92	метод прямых геодезических измерений (определений); 0.1	—
1142	300746.79	1378380.21	метод прямых геодезических измерений (определений); 0.1	—
1143	300770.61	1378322.99	метод спутниковых геодезических измерений (определений); 0.1	—
1144	300914.27	1378387.75	метод спутниковых геодезических измерений (определений); 0.1	—
1145	300981.38	1378226.80	метод спутниковых геодезических измерений (определений); 0.1	—
1146	301072.86	1378263.58	метод спутниковых геодезических измерений (определений); 0.1	—
1147	301161.97	1378298.84	метод спутниковых геодезических измерений (определений); 0.1	—
1148	301159.54	1378305.21	метод спутниковых геодезических измерений (определений); 0.1	—
1149	301095.86	1378468.71	метод спутниковых геодезических измерений (определений); 0.1	—
1150	301223.59	1378519.21	метод спутниковых геодезических измерений (определений); 0.1	—
1151	301227.69	1378504.96	метод спутниковых геодезических измерений (определений); 0.1	—
1152	301285.12	1378349.12	метод спутниковых геодезических измерений (определений); 0.1	—

1153	301294.51	1378352.70	метод спутниковых геодезических измерений (определений); 0.1	—
1154	301292.18	1378358.44	метод спутниковых геодезических измерений (определений); 0.1	—
1155	301299.82	1378354.72	метод спутниковых геодезических измерений (определений); 0.1	—
1156	301323.23	1378365.25	метод спутниковых геодезических измерений (определений); 0.1	—
1157	301314.97	1378386.25	метод прямых геодезических измерений (определений); 0.3	—
1158	301303.52	1378415.21	метод прямых геодезических измерений (определений); 0.3	—
1159	301289.42	1378450.98	метод прямых геодезических измерений (определений); 0.1	—
1160	301268.41	1378504.24	метод прямых геодезических измерений (определений); 0.1	—
1161	301244.63	1378495.23	метод прямых геодезических измерений (определений); 0.1	—
1162	301131.72	1378784.42	метод спутниковых геодезических измерений (определений); 0.1	—
1163	301048.90	1378989.31	метод спутниковых геодезических измерений (определений); 0.1	—
1164	301199.85	1379067.74	метод спутниковых геодезических измерений (определений); 0.1	—
1165	301350.73	1379132.23	метод спутниковых геодезических измерений (определений); 0.1	—
1166	301414.54	1379160.21	метод спутниковых геодезических измерений (определений); 0.1	—
1167	301454.06	1379177.29	метод спутниковых геодезических измерений (определений); 0.1	—
1168	301449.04	1379214.99	метод спутниковых геодезических измерений (определений); 0.1	—
1169	301419.45	1379290.55	метод спутниковых геодезических измерений (определений); 0.1	—
1170	301415.10	1379302.24	метод спутниковых геодезических измерений (определений); 0.1	—
1171	301408.94	1379332.15	метод прямых геодезических измерений (определений); 0.1	—
1172	301405.77	1379345.46	метод спутниковых геодезических измерений (определений); 0.1	—
1173	301394.22	1379380.38	метод спутниковых геодезических измерений (определений); 0.1	—
1174	301434.20	1379394.43	метод спутниковых геодезических измерений (определений); 0.1	—

1175	301437.01	1379395.55	метод прямых геодезических измерений (определений); 0.1	—
1176	301454.04	1379400.94	метод прямых геодезических измерений (определений); 0.1	—
1177	301476.29	1379404.47	метод прямых геодезических измерений (определений); 0.1	—
1178	301480.67	1379404.79	метод прямых геодезических измерений (определений); 0.1	—
1179	301510.22	1379402.85	метод прямых геодезических измерений (определений); 0.1	—
1180	301528.52	1379397.65	метод прямых геодезических измерений (определений); 0.1	—
1181	301531.66	1379393.28	метод спутниковых геодезических измерений (определений); 0.1	—
1182	301611.52	1379446.68	метод спутниковых геодезических измерений (определений); 0.1	—
1183	301596.54	1379504.43	метод спутниковых геодезических измерений (определений); 0.1	—
1184	301599.63	1379554.78	метод спутниковых геодезических измерений (определений); 0.1	—
1185	301616.24	1379554.56	метод прямых геодезических измерений (определений); 0.3	—
1186	301643.31	1379553.32	метод прямых геодезических измерений (определений); 0.3	—
1187	301649.20	1379551.48	метод спутниковых геодезических измерений (определений); 0.1	—
1188	301652.74	1379551.45	метод прямых геодезических измерений (определений); 0.1	—
1189	301654.04	1379551.29	метод прямых геодезических измерений (определений); 0.1	—
1190	301654.24	1379551.40	метод спутниковых геодезических измерений (определений); 0.1	—
1191	301654.42	1379551.28	метод прямых геодезических измерений (определений); 0.1	—
1192	301655.40	1379551.10	метод спутниковых геодезических измерений (определений); 0.1	—
1193	301672.28	1379550.19	метод прямых геодезических измерений (определений); 0.1	—
1194	301741.49	1379546.75	метод спутниковых геодезических измерений (определений); 0.1	—
1195	301742.57	1379576.31	метод спутниковых геодезических измерений (определений); 0.1	—
1196	301762.38	1379575.48	метод прямых геодезических измерений (определений); 0.3	—
1197	301787.46	1379574.33	метод прямых геодезических измерений (определений); 0.3	—
1198	301784.69	1379527.28	метод прямых геодезических измерений (определений); 0.3	—
1199	301789.28	1379527.14	метод прямых геодезических измерений (определений); 0.1	—

1200	301789.16	1379523.96	метод прямых геодезических измерений (определений); 0.1	—
1201	301788.81	1379514.65	метод прямых геодезических измерений (определений); 0.1	—
1202	301788.25	1379499.87	метод прямых геодезических измерений (определений); 0.1	—
1203	301838.50	1379496.93	метод спутниковых геодезических измерений (определений); 0.1	—
1204	301838.90	1379510.96	метод спутниковых геодезических измерений (определений); 0.1	—
1205	301881.66	1379509.46	метод прямых геодезических измерений (определений); 0.3	—
1206	301890.15	1379509.08	метод спутниковых геодезических измерений (определений); 0.1	—
1207	301897.36	1379508.89	метод спутниковых геодезических измерений (определений); 0.1	—
1208	301898.87	1379508.20	метод спутниковых геодезических измерений (определений); 0.1	—
1209	301941.62	1379506.12	метод прямых геодезических измерений (определений); 0.3	—
1210	301947.36	1379511.93	метод прямых геодезических измерений (определений); 0.3	—
1211	301983.86	1379510.06	метод прямых геодезических измерений (определений); 0.3	—
1212	301983.53	1379500.06	метод прямых геодезических измерений (определений); 0.3	—
1213	301999.32	1379499.38	метод прямых геодезических измерений (определений); 0.3	—
70	302008.93	1379498.64	метод спутниковых геодезических измерений (определений); 0.1	—
1214	300943.41	1378798.86	метод прямых геодезических измерений (определений); 0.1	—
1215	300929.07	1378835.04	метод прямых геодезических измерений (определений); 0.1	—
1216	300927.15	1378834.20	метод спутниковых геодезических измерений (определений); 0.1	—
1217	300915.31	1378829.63	метод прямых геодезических измерений (определений); 0.1	—
1218	300929.90	1378793.38	метод спутниковых геодезических измерений (определений); 0.1	—
1214	300943.41	1378798.86	метод прямых геодезических измерений (определений); 0.1	—
1219	300602.51	1378802.54	метод спутниковых геодезических измерений (определений); 0.1	—
1220	300550.30	1378940.15	метод спутниковых геодезических измерений (определений); 0.1	—



1221	300547.36	1378939.00	метод спутниковых геодезических измерений (определений); 0.1	—
1222	300491.83	1378916.26	метод спутниковых геодезических измерений (определений); 0.1	—
1223	300428.61	1378889.82	метод спутниковых геодезических измерений (определений); 0.1	—
1224	300454.40	1378822.91	метод спутниковых геодезических измерений (определений); 0.1	—
1225	300467.48	1378795.84	метод спутниковых геодезических измерений (определений); 0.1	—
1226	300473.66	1378798.97	метод спутниковых геодезических измерений (определений); 0.1	—
1227	300485.06	1378771.23	метод спутниковых геодезических измерений (определений); 0.1	—
1228	300490.17	1378760.10	метод спутниковых геодезических измерений (определений); 0.1	—
1229	300530.72	1378774.03	метод спутниковых геодезических измерений (определений); 0.1	—
1219	300602.51	1378802.54	метод спутниковых геодезических измерений (определений); 0.1	—
1230	299973.50	1378972.82	метод спутниковых геодезических измерений (определений); 0.1	—
1231	299970.47	1378988.83	метод спутниковых геодезических измерений (определений); 0.1	—
1232	299951.18	1378985.13	метод спутниковых геодезических измерений (определений); 0.1	—
1233	299953.99	1378969.07	метод спутниковых геодезических измерений (определений); 0.1	—
1230	299973.50	1378972.82	метод спутниковых геодезических измерений (определений); 0.1	—
1234	299868.98	1379234.84	метод прямых геодезических измерений (определений); 0.3	—
1235	299874.16	1379295.58	метод прямых геодезических измерений (определений); 0.3	—
1236	299875.58	1379312.42	метод прямых геодезических измерений (определений); 0.3	—
1237	299875.61	1379316.00	метод прямых геодезических измерений (определений); 0.3	—
1238	299872.38	1379318.56	метод прямых геодезических измерений (определений); 0.3	—
1239	299867.92	1379317.78	метод прямых геодезических измерений (определений); 0.3	—
1240	299859.64	1379317.98	метод прямых геодезических измерений (определений); 0.3	—

1241	299846.39	1379319.02	метод прямых геодезических измерений (определений); 0.3	—
1242	299821.26	1379320.44	метод прямых геодезических измерений (определений); 0.1	—
1243	299820.97	1379316.83	метод прямых геодезических измерений (определений); 0.1	—
1244	299820.35	1379305.42	метод прямых геодезических измерений (определений); 0.3	—
1245	299820.03	1379296.14	метод прямых геодезических измерений (определений); 0.3	—
1246	299818.94	1379287.02	метод прямых геодезических измерений (определений); 0.3	—
1247	299818.42	1379274.65	метод прямых геодезических измерений (определений); 0.3	—
1248	299818.47	1379237.82	метод прямых геодезических измерений (определений); 0.3	—
1249	299828.44	1379237.04	метод прямых геодезических измерений (определений); 0.3	—
1250	299833.84	1379236.79	метод прямых геодезических измерений (определений); 0.3	—
1234	299868.98	1379234.84	метод прямых геодезических измерений (определений); 0.3	—
1251	300983.59	1379272.17	метод прямых геодезических измерений (определений); 0.3	—
1252	300992.66	1379286.23	метод спутниковых геодезических измерений (определений); 0.1	—
1253	300993.71	1379291.28	метод спутниковых геодезических измерений (определений); 0.1	—
1254	300996.43	1379295.35	метод спутниковых геодезических измерений (определений); 0.1	—
1255	300998.40	1379297.73	метод спутниковых геодезических измерений (определений); 0.1	—
1256	301001.84	1379301.30	метод спутниковых геодезических измерений (определений); 0.1	—
1257	301003.58	1379304.41	метод спутниковых геодезических измерений (определений); 0.1	—
1258	301006.81	1379310.15	метод спутниковых геодезических измерений (определений); 0.1	—
1259	301007.33	1379312.80	метод спутниковых геодезических измерений (определений); 0.1	—
1260	301007.12	1379314.26	метод спутниковых геодезических измерений (определений); 0.1	—
1261	301004.96	1379315.01	метод спутниковых геодезических измерений (определений); 0.1	—
1262	301003.50	1379314.80	метод спутниковых геодезических измерений (определений); 0.1	—
1263	300998.88	1379314.48	метод прямых геодезических измерений (определений); 0.3	—

1264	300982.09	1379302.80	метод спутниковых геодезических измерений (определений); 0.1	—
1265	300974.70	1379295.13	метод спутниковых геодезических измерений (определений); 0.1	—
1266	300974.55	1379293.88	метод прямых геодезических измерений (определений); 0.1	—
1267	300970.53	1379291.90	метод спутниковых геодезических измерений (определений); 0.1	—
1268	300962.22	1379285.26	метод спутниковых геодезических измерений (определений); 0.1	—
1269	300960.83	1379283.15	метод спутниковых геодезических измерений (определений); 0.1	—
1270	300956.85	1379281.73	метод спутниковых геодезических измерений (определений); 0.1	—
1271	300953.21	1379280.33	метод спутниковых геодезических измерений (определений); 0.1	—
1272	300950.51	1379277.48	метод спутниковых геодезических измерений (определений); 0.1	—
1273	300948.29	1379274.86	метод спутниковых геодезических измерений (определений); 0.1	—
1274	300943.20	1379273.25	метод спутниковых геодезических измерений (определений); 0.1	—
1275	300940.96	1379269.18	метод спутниковых геодезических измерений (определений); 0.1	—
1276	300939.64	1379262.44	метод спутниковых геодезических измерений (определений); 0.1	—
1277	300939.18	1379258.00	метод спутниковых геодезических измерений (определений); 0.1	—
1278	300941.14	1379250.82	метод спутниковых геодезических измерений (определений); 0.1	—
1279	300942.05	1379247.43	метод спутниковых геодезических измерений (определений); 0.1	—
1280	300944.87	1379242.79	метод спутниковых геодезических измерений (определений); 0.1	—
1281	300947.02	1379241.31	метод спутниковых геодезических измерений (определений); 0.1	—
1282	300952.56	1379240.50	метод спутниковых геодезических измерений (определений); 0.1	—
1283	300954.01	1379240.71	метод спутниковых геодезических измерений (определений); 0.1	—

1284	300959.11	1379242.32	метод спутниковых геодезических измерений (определений); 0.1	—
1285	300964.47	1379245.38	метод спутниковых геодезических измерений (определений); 0.1	—
1286	300967.90	1379248.22	метод спутниковых геодезических измерений (определений); 0.1	—
1287	300969.92	1379253.99	метод спутниковых геодезических измерений (определений); 0.1	—
1288	300971.69	1379258.55	метод спутниковых геодезических измерений (определений); 0.1	—
1289	300972.70	1379261.67	метод спутниковых геодезических измерений (определений); 0.1	—
1290	300975.91	1379265.97	метод спутниковых геодезических измерений (определений); 0.1	—
1291	300980.19	1379269.28	метод спутниковых геодезических измерений (определений); 0.1	—
1251	300983.59	1379272.17	метод прямых геодезических измерений (определений); 0.3	—
1292	299863.53	1379464.69	метод прямых геодезических измерений (определений); 0.3	—
1293	299869.54	1379464.32	метод прямых геодезических измерений (определений); 0.3	—
1294	299869.56	1379464.60	метод спутниковых геодезических измерений (определений); 0.1	—
1295	299871.38	1379464.61	метод прямых геодезических измерений (определений); 0.3	—
1296	299875.18	1379465.52	метод прямых геодезических измерений (определений); 0.3	—
1297	299875.05	1379469.48	метод прямых геодезических измерений (определений); 0.3	—
1298	299874.73	1379473.90	метод спутниковых геодезических измерений (определений); 0.1	—
1299	299879.20	1379474.18	метод спутниковых геодезических измерений (определений); 0.1	—
1300	299879.12	1379475.18	метод прямых геодезических измерений (определений); 0.3	—
1301	299879.09	1379475.44	метод прямых геодезических измерений (определений); 0.3	—
1302	299878.96	1379477.67	метод прямых геодезических измерений (определений); 0.3	—
1303	299878.71	1379481.61	метод прямых геодезических измерений (определений); 0.3	—
1304	299884.03	1379481.94	метод прямых геодезических измерений (определений); 0.3	—
1305	299885.49	1379483.46	метод прямых геодезических измерений (определений); 0.2	—
1306	299885.41	1379489.00	метод прямых геодезических измерений (определений); 0.2	—

1307	299883.68	1379488.99	метод спутниковых геодезических измерений (определений); 0.1	—
1308	299857.74	1379488.85	метод прямых геодезических измерений (определений); 0.2	—
1309	299857.80	1379491.06	метод спутниковых геодезических измерений (определений); 0.1	—
1310	299832.84	1379503.06	метод прямых геодезических измерений (определений); 0.2	—
1311	299836.20	1379523.60	метод спутниковых геодезических измерений (определений); 0.1	—
1312	299836.58	1379539.56	метод спутниковых геодезических измерений (определений); 0.1	—
1313	299831.57	1379539.80	метод спутниковых геодезических измерений (определений); 0.1	—
1314	299814.26	1379540.54	метод спутниковых геодезических измерений (определений); 0.1	—
1315	299781.71	1379529.92	метод спутниковых геодезических измерений (определений); 0.1	—
1316	299756.45	1379513.40	метод спутниковых геодезических измерений (определений); 0.1	—
1317	299752.27	1379482.06	метод спутниковых геодезических измерений (определений); 0.1	—
1318	299752.82	1379430.33	метод спутниковых геодезических измерений (определений); 0.1	—
1319	299830.29	1379428.30	метод спутниковых геодезических измерений (определений); 0.1	—
1320	299852.62	1379427.38	метод спутниковых геодезических измерений (определений); 0.1	—
1321	299853.09	1379435.16	метод прямых геодезических измерений (определений); 0.3	—
1322	299853.82	1379453.79	метод прямых геодезических измерений (определений); 0.3	—
1323	299853.04	1379453.77	метод прямых геодезических измерений (определений); 0.3	—
1324	299853.00	1379464.50	метод спутниковых геодезических измерений (определений); 0.1	—
1325	299859.03	1379465.14	метод прямых геодезических измерений (определений); 0.3	—
1292	299863.53	1379464.69	метод прямых геодезических измерений (определений); 0.3	—
1326	301603.87	1379623.75	метод спутниковых геодезических измерений (определений); 0.1	—
1327	301604.37	1379702.42	метод спутниковых геодезических измерений (определений); 0.1	—

1328	301601.49	1379823.18	метод спутниковых геодезических измерений (определений); 0.1	—
1329	301599.56	1379823.26	метод прямых геодезических измерений (определений); 0.2	—
1330	301588.09	1379825.40	метод спутниковых геодезических измерений (определений); 0.1	—
1331	301586.54	1379825.68	метод прямых геодезических измерений (определений); 0.3	—
1332	301586.47	1379825.29	метод прямых геодезических измерений (определений); 0.3	—
1333	301562.58	1379829.90	метод спутниковых геодезических измерений (определений); 0.1	—
1334	301562.88	1379831.82	метод прямых геодезических измерений (определений); 0.3	—
1335	301558.28	1379832.70	метод спутниковых геодезических измерений (определений); 0.1	—
1336	301559.40	1379850.05	метод спутниковых геодезических измерений (определений); 0.1	—
1337	301562.50	1379880.24	метод спутниковых геодезических измерений (определений); 0.1	—
1338	301542.81	1379881.65	метод прямых геодезических измерений (определений); 0.1	—
1339	301529.93	1379882.48	метод прямых геодезических измерений (определений); 0.1	—
1340	301512.03	1379883.60	метод спутниковых геодезических измерений (определений); 0.1	—
1341	301502.09	1379884.15	метод спутниковых геодезических измерений (определений); 0.1	—
1342	301500.88	1379885.75	метод спутниковых геодезических измерений (определений); 0.1	—
1343	301488.59	1379868.30	метод спутниковых геодезических измерений (определений); 0.1	—
1344	301480.54	1379857.90	метод спутниковых геодезических измерений (определений); 0.1	—
1345	301467.27	1379842.36	метод прямых геодезических измерений (определений); 0.3	—
1346	301464.06	1379838.40	метод спутниковых геодезических измерений (определений); 0.1	—
1347	301457.30	1379830.18	метод спутниковых геодезических измерений (определений); 0.1	—
1348	301449.65	1379808.14	метод прямых геодезических измерений (определений); 0.3	—
1349	301391.33	1379837.52	метод прямых геодезических измерений (определений); 0.3	—
1350	301375.93	1379807.10	метод спутниковых геодезических измерений (определений); 0.1	—

1351	301333.82	1379661.75	метод прямых геодезических измерений (определений); 0.3	—
1352	301327.63	1379635.52	метод прямых геодезических измерений (определений); 0.3	—
1353	301323.55	1379617.61	метод прямых геодезических измерений (определений); 0.1	—
1354	301321.31	1379607.76	метод прямых геодезических измерений (определений); 0.3	—
1355	301318.46	1379591.40	метод спутниковых геодезических измерений (определений); 0.1	—
1356	301306.18	1379587.86	метод прямых геодезических измерений (определений); 0.3	—
1357	301295.00	1379584.54	метод спутниковых геодезических измерений (определений); 0.1	—
1358	301289.84	1379602.91	метод прямых геодезических измерений (определений); 0.3	—
1359	301285.63	1379609.03	метод прямых геодезических измерений (определений); 0.3	—
1360	301273.28	1379615.40	метод спутниковых геодезических измерений (определений); 0.1	—
1361	301268.86	1379616.96	метод прямых геодезических измерений (определений); 0.3	—
1362	301267.97	1379617.08	метод прямых геодезических измерений (определений); 0.3	—
1363	301267.78	1379616.36	метод прямых геодезических измерений (определений); 0.3	—
1364	301261.52	1379616.93	метод прямых геодезических измерений (определений); 0.3	—
1365	301261.58	1379617.28	метод прямых геодезических измерений (определений); 0.3	—
1366	301253.29	1379619.14	метод спутниковых геодезических измерений (определений); 0.1	—
1367	301255.48	1379630.59	метод прямых геодезических измерений (определений); 0.3	—
1368	301252.59	1379631.13	метод прямых геодезических измерений (определений); 0.3	—
1369	301224.05	1379636.35	метод прямых геодезических измерений (определений); 0.3	—
1370	301224.34	1379645.34	метод прямых геодезических измерений (определений); 0.3	—
1371	301225.04	1379651.69	метод прямых геодезических измерений (определений); 0.3	—
1372	301225.79	1379653.22	метод прямых геодезических измерений (определений); 0.3	—
1373	301226.46	1379660.40	метод спутниковых геодезических измерений (определений); 0.1	—
1374	301227.09	1379663.90	метод спутниковых геодезических измерений (определений); 0.1	—
1375	301225.38	1379664.20	метод спутниковых геодезических измерений (определений); 0.1	—
1376	301227.01	1379669.98	метод прямых геодезических измерений (определений); 0.3	—

1377	301208.42	1379669.72	метод спутниковых геодезических измерений (определений); 0.1	—
1378	301178.38	1379703.53	метод спутниковых геодезических измерений (определений); 0.1	—
1379	301161.98	1379751.96	метод спутниковых геодезических измерений (определений); 0.1	—
1380	301115.19	1379734.23	метод спутниковых геодезических измерений (определений); 0.1	—
1381	301105.65	1379750.75	метод спутниковых геодезических измерений (определений); 0.1	—
1382	301020.28	1379898.47	метод спутниковых геодезических измерений (определений); 0.1	—
1383	301043.86	1379963.43	метод спутниковых геодезических измерений (определений); 0.1	—
1384	301025.64	1379987.19	метод спутниковых геодезических измерений (определений); 0.1	—
1385	301008.60	1379996.57	метод спутниковых геодезических измерений (определений); 0.1	—
1386	300923.21	1379799.18	метод спутниковых геодезических измерений (определений); 0.1	—
1387	300922.07	1379785.05	метод спутниковых геодезических измерений (определений); 0.1	—
1388	300914.11	1379737.84	метод спутниковых геодезических измерений (определений); 0.1	—
1389	300907.90	1379701.00	метод спутниковых геодезических измерений (определений); 0.1	—
1390	300883.29	1379622.88	метод спутниковых геодезических измерений (определений); 0.1	—
1391	300875.49	1379581.37	метод спутниковых геодезических измерений (определений); 0.1	—
1392	300934.05	1379584.62	метод спутниковых геодезических измерений (определений); 0.1	—
1393	300961.83	1379594.27	метод спутниковых геодезических измерений (определений); 0.1	—
1394	300964.04	1379598.41	метод спутниковых геодезических измерений (определений); 0.1	—
1395	300966.44	1379602.91	метод спутниковых геодезических измерений (определений); 0.1	—
1396	300974.85	1379626.90	метод спутниковых геодезических измерений (определений); 0.1	—



1397	301008.80	1379625.83	метод спутниковых геодезических измерений (определений); 0.1	—
1398	301076.54	1379613.38	метод прямых геодезических измерений (определений); 0.3	—
1399	301079.18	1379613.00	метод прямых геодезических измерений (определений); 0.3	—
1400	301090.44	1379604.88	метод прямых геодезических измерений (определений); 0.3	—
1401	301097.84	1379609.40	метод спутниковых геодезических измерений (определений); 0.1	—
1402	301126.82	1379627.44	метод прямых геодезических измерений (определений); 0.3	—
1403	301126.32	1379628.28	метод прямых геодезических измерений (определений); 0.3	—
1404	301127.09	1379629.58	метод прямых геодезических измерений (определений); 0.3	—
1405	301144.00	1379638.68	метод прямых геодезических измерений (определений); 0.3	—
1406	301154.17	1379644.13	метод спутниковых геодезических измерений (определений); 0.1	—
1407	301169.95	1379602.72	метод спутниковых геодезических измерений (определений); 0.1	—
1408	301195.08	1379532.93	метод спутниковых геодезических измерений (определений); 0.1	—
1409	301291.28	1379565.01	метод спутниковых геодезических измерений (определений); 0.1	—
1410	301328.89	1379577.55	метод спутниковых геодезических измерений (определений); 0.1	—
1411	301404.45	1379601.13	метод спутниковых геодезических измерений (определений); 0.1	—
1412	301516.46	1379636.07	метод спутниковых геодезических измерений (определений); 0.1	—
1326	301603.87	1379623.75	метод спутниковых геодезических измерений (определений); 0.1	—
1413	301154.36	1379568.22	метод прямых геодезических измерений (определений); 0.3	—
1414	301154.77	1379568.38	метод прямых геодезических измерений (определений); 0.3	—
1415	301161.78	1379571.20	метод спутниковых геодезических измерений (определений); 0.1	—
1416	301158.62	1379578.90	метод спутниковых геодезических измерений (определений); 0.1	—
1417	301113.38	1379561.02	метод прямых геодезических измерений (определений); 0.3	—
1418	301116.65	1379553.06	метод прямых геодезических измерений (определений); 0.3	—

1419	301117.33	1379553.34	метод прямых геодезических измерений (определений); 0.3	—
1420	301135.24	1379560.54	метод прямых геодезических измерений (определений); 0.3	—
1413	301154.36	1379568.22	метод прямых геодезических измерений (определений); 0.3	—
1421	301000.08	1378581.24	метод прямых геодезических измерений (определений); 0.3	—
1422	300992.74	1378599.80	метод спутниковых геодезических измерений (определений); 0.1	—
1423	300988.86	1378598.34	метод прямых геодезических измерений (определений); 0.3	—
1424	300986.17	1378605.26	метод прямых геодезических измерений (определений); 0.3	—
1425	300987.39	1378605.59	метод прямых геодезических измерений (определений); 0.3	—
1426	300979.24	1378628.92	метод прямых геодезических измерений (определений); 0.3	—
1427	301004.66	1378639.64	метод прямых геодезических измерений (определений); 0.3	—
1428	300998.86	1378654.74	метод прямых геодезических измерений (определений); 0.3	—
1429	300965.03	1378643.12	метод прямых геодезических измерений (определений); 0.3	—
1430	300953.00	1378659.30	метод спутниковых геодезических измерений (определений); 0.1	—
1431	300944.59	1378682.04	метод прямых геодезических измерений (определений); 0.3	—
1432	300983.38	1378697.06	метод прямых геодезических измерений (определений); 0.3	—
1433	300989.80	1378699.41	метод спутниковых геодезических измерений (определений); 0.1	—
1434	300986.84	1378707.38	метод спутниковых геодезических измерений (определений); 0.1	—
1435	300985.34	1378711.40	метод спутниковых геодезических измерений (определений); 0.1	—
1436	300964.20	1378762.88	метод спутниковых геодезических измерений (определений); 0.1	—
1437	300958.50	1378760.59	метод спутниковых геодезических измерений (определений); 0.1	—
1438	300950.23	1378756.64	метод прямых геодезических измерений (определений); 0.1	—
1439	300944.53	1378753.90	метод спутниковых геодезических измерений (определений); 0.1	—
1440	300961.79	1378710.07	метод прямых геодезических измерений (определений); 0.1	—
1441	300947.37	1378704.58	метод прямых геодезических измерений (определений); 0.1	—
1442	300936.61	1378731.95	метод прямых геодезических измерений (определений); 0.1	—

1443	300899.73	1378718.04	метод прямых геодезических измерений (определений); 0.1	—
1444	300893.64	1378734.70	метод спутниковых геодезических измерений (определений); 0.1	—
1445	300864.20	1378723.41	метод спутниковых геодезических измерений (определений); 0.1	—
1446	300870.73	1378706.60	метод спутниковых геодезических измерений (определений); 0.1	—
1447	300833.08	1378691.76	метод прямых геодезических измерений (определений); 0.1	—
1448	300811.50	1378746.98	метод спутниковых геодезических измерений (определений); 0.1	—
1449	300854.11	1378765.48	метод прямых геодезических измерений (определений); 0.1	—
1450	300840.26	1378798.50	метод спутниковых геодезических измерений (определений); 0.1	—
1451	300837.57	1378797.49	метод прямых геодезических измерений (определений); 0.3	—
1452	300829.09	1378794.72	метод прямых геодезических измерений (определений); 0.3	—
1453	300795.28	1378784.02	метод прямых геодезических измерений (определений); 0.3	—
1454	300799.48	1378771.44	метод прямых геодезических измерений (определений); 0.3	—
1455	300773.66	1378761.17	метод прямых геодезических измерений (определений); 0.3	—
1456	300767.53	1378759.06	метод прямых геодезических измерений (определений); 0.3	—
1457	300757.39	1378754.86	метод спутниковых геодезических измерений (определений); 0.1	—
1458	300808.42	1378642.18	метод спутниковых геодезических измерений (определений); 0.1	—
1459	300840.37	1378653.86	метод спутниковых геодезических измерений (определений); 0.1	—
1460	300844.70	1378642.92	метод спутниковых геодезических измерений (определений); 0.1	—
1461	300847.40	1378636.24	метод спутниковых геодезических измерений (определений); 0.1	—
1462	300844.70	1378634.99	метод спутниковых геодезических измерений (определений); 0.1	—
1463	300845.94	1378631.92	метод прямых геодезических измерений (определений); 0.3	—
1464	300823.47	1378621.86	метод прямых геодезических измерений (определений); 0.3	—
1465	300856.70	1378553.52	метод спутниковых геодезических измерений (определений); 0.1	—
1466	300858.22	1378552.78	метод прямых геодезических измерений (определений); 0.3	—

1467	300892.15	1378565.03	метод прямых геодезических измерений (определений); 0.3	—
1468	300896.90	1378554.25	метод спутниковых геодезических измерений (определений); 0.1	—
1469	300901.26	1378544.39	метод прямых геодезических измерений (определений); 0.3	—
1470	300901.74	1378543.18	метод прямых геодезических измерений (определений); 0.3	—
1471	300923.94	1378551.80	метод спутниковых геодезических измерений (определений); 0.1	—
1421	301000.08	1378581.24	метод прямых геодезических измерений (определений); 0.3	—
1472	301878.24	1379641.11	метод прямых геодезических измерений (определений); 0.3	—
1473	301881.22	1379667.99	метод прямых геодезических измерений (определений); 0.3	—
1474	301881.78	1379676.35	метод спутниковых геодезических измерений (определений); 0.1	—
1475	301840.27	1379680.75	метод спутниковых геодезических измерений (определений); 0.1	—
1476	301821.26	1379682.77	метод спутниковых геодезических измерений (определений); 0.1	—
1477	301746.75	1379690.69	метод спутниковых геодезических измерений (определений); 0.1	—
1478	301744.60	1379631.78	метод спутниковых геодезических измерений (определений); 0.1	—
1479	301765.00	1379631.16	метод прямых геодезических измерений (определений); 0.1	—
1480	301778.28	1379630.40	метод спутниковых геодезических измерений (определений); 0.1	—
1481	301778.80	1379635.83	метод спутниковых геодезических измерений (определений); 0.1	—
1482	301783.17	1379635.69	метод прямых геодезических измерений (определений); 0.1	—
1483	301783.24	1379640.54	метод прямых геодезических измерений (определений); 0.1	—
1484	301794.12	1379640.70	метод спутниковых геодезических измерений (определений); 0.1	—
1485	301810.32	1379642.14	метод прямых геодезических измерений (определений); 0.1	—
1486	301826.93	1379643.80	метод спутниковых геодезических измерений (определений); 0.1	—
1472	301878.24	1379641.11	метод прямых геодезических измерений (определений); 0.3	—
1487	301238.20	1379839.87	метод спутниковых геодезических измерений (определений); 0.1	—

1488	301243.92	1379841.33	метод спутниковых геодезических измерений (определений); 0.1	—
1489	301248.65	1379845.66	метод спутниковых геодезических измерений (определений); 0.1	—
1490	301250.75	1379847.18	метод спутниковых геодезических измерений (определений); 0.1	—
1491	301251.56	1379849.50	метод спутниковых геодезических измерений (определений); 0.1	—
1492	301252.13	1379852.60	метод спутниковых геодезических измерений (определений); 0.1	—
1493	301252.22	1379858.29	метод спутниковых геодезических измерений (определений); 0.1	—
1494	301251.26	1379862.71	метод спутниковых геодезических измерений (определений); 0.1	—
1495	301248.44	1379864.57	метод спутниковых геодезических измерений (определений); 0.1	—
1496	301245.87	1379865.90	метод спутниковых геодезических измерений (определений); 0.1	—
1497	301239.20	1379869.63	метод спутниковых геодезических измерений (определений); 0.1	—
1498	301230.69	1379871.32	метод спутниковых геодезических измерений (определений); 0.1	—
1499	301224.76	1379873.23	метод спутниковых геодезических измерений (определений); 0.1	—
1500	301217.56	1379875.93	метод спутниковых геодезических измерений (определений); 0.1	—
1501	301212.18	1379879.13	метод спутниковых геодезических измерений (определений); 0.1	—
1502	301205.03	1379885.71	метод спутниковых геодезических измерений (определений); 0.1	—
1503	301198.38	1379890.22	метод спутниковых геодезических измерений (определений); 0.1	—
1504	301192.25	1379895.76	метод спутниковых геодезических измерений (определений); 0.1	—
1505	301183.03	1379901.86	метод спутниковых геодезических измерений (определений); 0.1	—
1506	301177.64	1379904.28	метод спутниковых геодезических измерений (определений); 0.1	—
1507	301172.99	1379905.39	метод спутниковых геодезических измерений (определений); 0.1	—

1508	301167.83	1379905.99	метод спутниковых геодезических измерений (определений); 0.1	—
1509	301163.44	1379907.09	метод спутниковых геодезических измерений (определений); 0.1	—
1510	301159.09	1379909.75	метод спутниковых геодезических измерений (определений); 0.1	—
1511	301154.95	1379910.33	метод спутниковых геодезических измерений (определений); 0.1	—
1512	301151.85	1379910.38	метод спутниковых геодезических измерений (определений); 0.1	—
1513	301148.19	1379908.37	метод спутниковых геодезических измерений (определений); 0.1	—
1514	301136.19	1379902.86	метод спутниковых геодезических измерений (определений); 0.1	—
1515	301129.46	1379902.45	метод спутниковых геодезических измерений (определений); 0.1	—
1516	301119.84	1379900.28	метод спутниковых геодезических измерений (определений); 0.1	—
1517	301117.51	1379900.05	метод спутниковых геодезических измерений (определений); 0.1	—
1518	301108.49	1379902.27	метод спутниковых геодезических измерений (определений); 0.1	—
1519	301103.92	1379907.78	метод спутниковых геодезических измерений (определений); 0.1	—
1520	301099.92	1379916.65	метод спутниковых геодезических измерений (определений); 0.1	—
1521	301098.24	1379924.70	метод спутниковых геодезических измерений (определений); 0.1	—
1522	301098.11	1379932.99	метод спутниковых геодезических измерений (определений); 0.1	—
1523	301094.07	1379939.27	метод спутниковых геодезических измерений (определений); 0.1	—
1524	301091.78	1379941.38	метод спутниковых геодезических измерений (определений); 0.1	—
1525	301090.34	1379948.39	метод спутниковых геодезических измерений (определений); 0.1	—
1526	301086.85	1379956.99	метод спутниковых геодезических измерений (определений); 0.1	—
1527	301083.32	1379962.49	метод спутниковых геодезических измерений (определений); 0.1	—

1528	301080.28	1379966.94	метод спутниковых геодезических измерений (определений); 0.1	—
1529	301077.98	1379968.27	метод спутниковых геодезических измерений (определений); 0.1	—
1530	301074.10	1379968.85	метод спутниковых геодезических измерений (определений); 0.1	—
1531	301069.05	1379960.64	метод спутниковых геодезических измерений (определений); 0.1	—
1532	301067.70	1379957.30	метод спутниковых геодезических измерений (определений); 0.1	—
1533	301067.05	1379949.28	метод спутниковых геодезических измерений (определений); 0.1	—
1534	301069.25	1379940.96	метод спутниковых геодезических измерений (определений); 0.1	—
1535	301071.51	1379936.52	метод спутниковых геодезических измерений (определений); 0.1	—
1536	301076.09	1379932.05	метод спутниковых геодезических измерений (определений); 0.1	—
1537	301078.59	1379926.31	метод спутниковых геодезических измерений (определений); 0.1	—
1538	301076.94	1379920.64	метод спутниковых геодезических измерений (определений); 0.1	—
1539	301074.80	1379916.01	метод спутниковых геодезических измерений (определений); 0.1	—
1540	301069.05	1379912.74	метод спутниковых геодезических измерений (определений); 0.1	—
1541	301064.91	1379912.80	метод спутниковых геодезических измерений (определений); 0.1	—
1542	301057.43	1379914.47	метод спутниковых геодезических измерений (определений); 0.1	—
1543	301053.41	1379906.25	метод спутниковых геодезических измерений (определений); 0.1	—
1544	301053.34	1379902.11	метод спутниковых геодезических измерений (определений); 0.1	—
1545	301056.53	1379891.18	метод спутниковых геодезических измерений (определений); 0.1	—
1546	301059.31	1379886.74	метод спутниковых геодезических измерений (определений); 0.1	—
1547	301058.98	1379882.60	метод спутниковых геодезических измерений (определений); 0.1	—

1548	301063.59	1379879.68	метод спутниковых геодезических измерений (определений); 0.1	—
1549	301067.54	1379867.70	метод спутниковых геодезических измерений (определений); 0.1	—
1550	301066.15	1379862.03	метод спутниковых геодезических измерений (определений); 0.1	—
1551	301067.11	1379856.83	метод спутниковых геодезических измерений (определений); 0.1	—
1552	301073.83	1379856.21	метод спутниковых геодезических измерений (определений); 0.1	—
1553	301078.40	1379851.21	метод спутниковых геодезических измерений (определений); 0.1	—
1554	301079.34	1379845.24	метод спутниковых геодезических измерений (определений); 0.1	—
1555	301080.04	1379840.31	метод спутниковых геодезических измерений (определений); 0.1	—
1556	301084.13	1379836.88	метод спутниковых геодезических измерений (определений); 0.1	—
1557	301088.27	1379836.81	метод спутниковых геодезических измерений (определений); 0.1	—
1558	301097.60	1379837.44	метод спутниковых геодезических измерений (определений); 0.1	—
1559	301101.75	1379838.41	метод спутниковых геодезических измерений (определений); 0.1	—
1560	301106.37	1379836.01	метод спутниковых геодезических измерений (определений); 0.1	—
1561	301113.05	1379832.79	метод спутниковых геодезических измерений (определений); 0.1	—
1562	301120.30	1379832.68	метод спутниковых геодезических измерений (определений); 0.1	—
1563	301127.07	1379835.16	метод спутниковых геодезических измерений (определений); 0.1	—
1564	301136.69	1379837.60	метод спутниковых геодезических измерений (определений); 0.1	—
1565	301144.45	1379837.47	метод спутниковых геодезических измерений (определений); 0.1	—
1566	301151.63	1379832.96	метод спутниковых геодезических измерений (определений); 0.1	—
1567	301155.90	1379824.86	метод спутниковых геодезических измерений (определений); 0.1	—



1568	301157.12	1379820.70	метод спутниковых геодезических измерений (определений); 0.1	—
1569	301162.01	1379818.81	метод спутниковых геодезических измерений (определений); 0.1	—
1570	301168.48	1379818.71	метод спутниковых геодезических измерений (определений); 0.1	—
1571	301174.73	1379820.94	метод спутниковых геодезических измерений (определений); 0.1	—
1572	301181.00	1379824.20	метод спутниковых геодезических измерений (определений); 0.1	—
1573	301187.77	1379827.20	метод спутниковых геодезических измерений (определений); 0.1	—
1574	301192.18	1379827.65	метод спутниковых геодезических измерений (определений); 0.1	—
1575	301198.41	1379828.33	метод спутниковых геодезических измерений (определений); 0.1	—
1576	301202.88	1379832.66	метод спутниковых геодезических измерений (определений); 0.1	—
1577	301211.15	1379832.01	метод спутниковых геодезических измерений (определений); 0.1	—
1578	301213.74	1379831.97	метод спутниковых геодезических измерений (определений); 0.1	—
1579	301218.41	1379832.42	метод спутниковых геодезических измерений (определений); 0.1	—
1580	301223.09	1379834.15	метод спутниковых геодезических измерений (определений); 0.1	—
1581	301229.10	1379837.17	метод спутниковых геодезических измерений (определений); 0.1	—
1582	301234.33	1379840.71	метод спутниковых геодезических измерений (определений); 0.1	—
1487	301238.20	1379839.87	метод спутниковых геодезических измерений (определений); 0.1	—
1583	301479.48	1379876.56	метод спутниковых геодезических измерений (определений); 0.1	—
1584	301482.14	1379879.99	метод спутниковых геодезических измерений (определений); 0.1	—
1585	301483.89	1379880.74	метод спутниковых геодезических измерений (определений); 0.1	—
1586	301484.95	1379882.20	метод спутниковых геодезических измерений (определений); 0.1	—

1587	301484.58	1379886.37	метод спутниковых геодезических измерений (определений); 0.1	—
1588	301484.06	1379891.79	метод спутниковых геодезических измерений (определений); 0.1	—
1589	301484.30	1379895.19	метод спутниковых геодезических измерений (определений); 0.1	—
1590	301486.59	1379896.66	метод спутниковых геодезических измерений (определений); 0.1	—
1591	301488.12	1379897.96	метод спутниковых геодезических измерений (определений); 0.1	—
1592	301489.24	1379901.14	метод спутниковых геодезических измерений (определений); 0.1	—
1593	301487.28	1379904.21	метод спутниковых геодезических измерений (определений); 0.1	—
1594	301483.11	1379903.14	метод спутниковых геодезических измерений (определений); 0.1	—
1595	301481.49	1379907.89	метод спутниковых геодезических измерений (определений); 0.1	—
1596	301484.17	1379910.49	метод спутниковых геодезических измерений (определений); 0.1	—
1597	301486.46	1379911.58	метод спутниковых геодезических измерений (определений); 0.1	—
1598	301484.61	1379913.88	метод спутниковых геодезических измерений (определений); 0.1	—
1599	301480.43	1379912.62	метод спутниковых геодезических измерений (определений); 0.1	—
1600	301478.92	1379912.46	метод спутниковых геодезических измерений (определений); 0.1	—
1601	301475.80	1379917.99	метод спутниковых геодезических измерений (определений); 0.1	—
1602	301470.31	1379916.94	метод спутниковых геодезических измерений (определений); 0.1	—
1603	301468.56	1379914.14	метод спутниковых геодезических измерений (определений); 0.1	—
1604	301467.55	1379910.00	метод спутниковых геодезических измерений (определений); 0.1	—
1605	301466.19	1379907.37	метод спутниковых геодезических измерений (определений); 0.1	—
1606	301464.68	1379907.40	метод спутниковых геодезических измерений (определений); 0.1	—

1607	301461.46	1379907.26	метод спутниковых геодезических измерений (определений); 0.1	—
1608	301460.46	1379903.50	метод спутниковых геодезических измерений (определений); 0.1	—
1609	301461.77	1379902.72	метод спутниковых геодезических измерений (определений); 0.1	—
1610	301463.45	1379901.94	метод спутниковых геодезических измерений (определений); 0.1	—
1611	301463.78	1379898.72	метод спутниковых геодезических измерений (определений); 0.1	—
1612	301462.39	1379894.59	метод спутниковых геодезических измерений (определений); 0.1	—
1613	301460.07	1379891.04	метод спутниковых геодезических измерений (определений); 0.1	—
1614	301458.50	1379887.66	метод спутниковых геодезических измерений (определений); 0.1	—
1615	301458.41	1379881.81	метод спутниковых геодезических измерений (определений); 0.1	—
1616	301458.94	1379879.72	метод спутниковых геодезических измерений (определений); 0.1	—
1617	301461.53	1379876.66	метод спутниковых геодезических измерений (определений); 0.1	—
1618	301462.97	1379871.91	метод спутниковых геодезических измерений (определений); 0.1	—
1619	301463.07	1379866.81	метод спутниковых геодезических измерений (определений); 0.1	—
1620	301464.54	1379863.96	метод спутниковых геодезических измерений (определений); 0.1	—
1621	301466.97	1379862.59	метод спутниковых геодезических измерений (определений); 0.1	—
1622	301470.36	1379862.35	метод спутниковых геодезических измерений (определений); 0.1	—
1623	301471.88	1379862.52	метод спутниковых геодезических измерений (определений); 0.1	—
1624	301474.55	1379864.36	метод спутниковых геодезических измерений (определений); 0.1	—
1625	301477.26	1379868.29	метод спутниковых геодезических измерений (определений); 0.1	—
1626	301477.29	1379870.55	метод спутниковых геодезических измерений (определений); 0.1	—

1627	301476.58	1379873.02	метод спутниковых геодезических измерений (определений); 0.1	—
1628	301477.39	1379875.72	метод спутниковых геодезических измерений (определений); 0.1	—
1583	301479.48	1379876.56	метод спутниковых геодезических измерений (определений); 0.1	—
1629	301251.37	1379901.29	метод спутниковых геодезических измерений (определений); 0.1	—
1630	301253.52	1379906.70	метод спутниковых геодезических измерений (определений); 0.1	—
1631	301256.46	1379912.35	метод спутниковых геодезических измерений (определений); 0.1	—
1632	301258.07	1379915.43	метод спутниковых геодезических измерений (определений); 0.1	—
1633	301259.47	1379922.14	метод спутниковых геодезических измерений (определений); 0.1	—
1634	301260.89	1379929.89	метод спутниковых геодезических измерений (определений); 0.1	—
1635	301260.46	1379935.07	метод спутниковых геодезических измерений (определений); 0.1	—
1636	301258.25	1379942.36	метод спутниковых геодезических измерений (определений); 0.1	—
1637	301256.99	1379944.71	метод спутниковых геодезических измерений (определений); 0.1	—
1638	301253.96	1379949.16	метод спутниковых геодезических измерений (определений); 0.1	—
1639	301251.42	1379952.57	метод спутниковых геодезических измерений (определений); 0.1	—
1640	301243.45	1379955.54	метод спутниковых геодезических измерений (определений); 0.1	—
1641	301242.41	1379955.82	метод спутниковых геодезических измерений (определений); 0.1	—
1642	301238.79	1379955.87	метод спутниковых геодезических измерений (определений); 0.1	—
1643	301232.30	1379954.42	метод спутниковых геодезических измерений (определений); 0.1	—
1644	301229.19	1379954.73	метод спутниковых геодезических измерений (определений); 0.1	—
1645	301224.06	1379957.14	метод спутниковых геодезических измерений (определений); 0.1	—

1646	301221.49	1379958.48	метод спутниковых геодезических измерений (определений); 0.1	—
1647	301217.54	1379954.14	метод спутниковых геодезических измерений (определений); 0.1	—
1648	301213.39	1379953.69	метод спутниковых геодезических измерений (определений); 0.1	—
1649	301207.70	1379954.04	метод спутниковых геодезических измерений (определений); 0.1	—
1650	301204.42	1379959.53	метод спутниковых геодезических измерений (определений); 0.1	—
1651	301201.34	1379961.13	метод спутниковых геодезических измерений (определений); 0.1	—
1652	301197.22	1379962.23	метод спутниковых геодезических измерений (определений); 0.1	—
1653	301192.82	1379962.56	метод спутниковых геодезических измерений (определений); 0.1	—
1654	301189.46	1379962.61	метод спутниковых геодезических измерений (определений); 0.1	—
1655	301185.30	1379961.64	метод спутниковых геодезических измерений (определений); 0.1	—
1656	301184.23	1379959.59	метод спутниковых геодезических измерений (определений); 0.1	—
1657	301184.98	1379958.02	метод спутниковых геодезических измерений (определений); 0.1	—
1658	301189.61	1379955.88	метод спутниковых геодезических измерений (определений); 0.1	—
1659	301194.62	1379945.70	метод спутниковых геодезических измерений (определений); 0.1	—
1660	301193.02	1379942.88	метод спутниковых геодезических измерений (определений); 0.1	—
1661	301189.66	1379943.19	метод спутниковых геодезических измерений (определений); 0.1	—
1662	301188.90	1379943.98	метод спутниковых геодезических измерений (определений); 0.1	—
1663	301185.61	1379948.95	метод спутниковых геодезических измерений (определений); 0.1	—
1664	301180.21	1379951.11	метод спутниковых геодезических измерений (определений); 0.1	—
1665	301177.64	1379952.18	метод спутниковых геодезических измерений (определений); 0.1	—

1666	301174.80	1379952.75	метод спутниковых геодезических измерений (определений); 0.1	—
1667	301173.51	1379952.77	метод спутниковых геодезических измерений (определений); 0.1	—
1668	301171.42	1379951.77	метод спутниковых геодезических измерений (определений); 0.1	—
1669	301168.54	1379950.00	метод спутниковых геодезических измерений (определений); 0.1	—
1670	301166.46	1379949.00	метод спутниковых геодезических измерений (определений); 0.1	—
1671	301161.57	1379950.89	метод спутниковых геодезических измерений (определений); 0.1	—
1672	301159.51	1379951.44	метод спутниковых геодезических измерений (определений); 0.1	—
1673	301157.70	1379951.72	метод спутниковых геодезических измерений (определений); 0.1	—
1674	301154.06	1379950.75	метод спутниковых геодезических измерений (определений); 0.1	—
1675	301152.72	1379948.18	метод спутниковых геодезических измерений (определений); 0.1	—
1676	301152.63	1379942.74	метод спутниковых геодезических измерений (определений); 0.1	—
1677	301152.85	1379940.41	метод спутниковых геодезических измерений (определений); 0.1	—
1678	301154.11	1379938.32	метод спутниковых геодезических измерений (определений); 0.1	—
1679	301160.79	1379935.10	метод спутниковых геодезических измерений (определений); 0.1	—
1680	301165.68	1379933.21	метод спутниковых геодезических измерений (определений); 0.1	—
1681	301169.28	1379931.60	метод спутниковых геодезических измерений (определений); 0.1	—
1682	301172.08	1379928.97	метод спутниковых геодезических измерений (определений); 0.1	—
1683	301174.91	1379927.63	метод спутниковых геодезических измерений (определений); 0.1	—
1684	301175.39	1379925.29	метод спутниковых геодезических измерений (определений); 0.1	—
1685	301175.33	1379921.92	метод спутниковых геодезических измерений (определений); 0.1	—

1686	301177.38	1379920.08	метод спутниковых геодезических измерений (определений); 0.1	—
1687	301179.71	1379920.30	метод спутниковых геодезических измерений (определений); 0.1	—
1688	301181.29	1379922.09	метод спутниковых геодезических измерений (определений); 0.1	—
1689	301184.43	1379923.85	метод спутниковых геодезических измерений (определений); 0.1	—
1690	301187.78	1379923.28	метод спутниковых геодезических измерений (определений); 0.1	—
1691	301192.39	1379919.84	метод спутниковых геодезических измерений (определений); 0.1	—
1692	301197.28	1379918.47	метод спутниковых геодезических измерений (определений); 0.1	—
1693	301198.59	1379919.22	метод спутниковых геодезических измерений (определений); 0.1	—
1694	301202.55	1379923.82	метод спутниковых геодезических измерений (определений); 0.1	—
1695	301208.24	1379923.47	метод спутниковых геодезических измерений (определений); 0.1	—
1696	301210.23	1379918.52	метод спутниковых геодезических измерений (определений); 0.1	—
1697	301210.41	1379913.86	метод спутниковых геодезических измерений (определений); 0.1	—
1698	301215.00	1379909.38	метод спутниковых геодезических измерений (определений); 0.1	—
1699	301219.31	1379904.13	метод спутниковых геодезических измерений (определений); 0.1	—
1700	301219.74	1379898.43	метод спутниковых геодезических измерений (определений); 0.1	—
1701	301222.98	1379890.61	метод спутниковых геодезических измерений (определений); 0.1	—
1702	301225.28	1379889.28	метод спутниковых геодезических измерений (определений); 0.1	—
1703	301234.02	1379885.25	метод спутниковых геодезических измерений (определений); 0.1	—
1704	301236.61	1379885.21	метод спутниковых геодезических измерений (определений); 0.1	—
1705	301243.62	1379886.65	метод спутниковых геодезических измерений (определений); 0.1	—

1706	301245.48	1379889.47	метод спутниковых геодезических измерений (определений); 0.1	—
1707	301247.92	1379896.17	метод спутниковых геодезических измерений (определений); 0.1	—
1629	301251.37	1379901.29	метод спутниковых геодезических измерений (определений); 0.1	—
1708	300037.55	1378249.36	метод спутниковых геодезических измерений (определений); 0.1	—
1709	300031.40	1378265.84	метод спутниковых геодезических измерений (определений); 0.1	—
1710	300032.07	1378268.28	метод спутниковых геодезических измерений (определений); 0.1	—
1711	300034.60	1378270.16	метод спутниковых геодезических измерений (определений); 0.1	—
1712	300077.78	1378287.22	метод спутниковых геодезических измерений (определений); 0.1	—
1713	300075.90	1378291.98	метод спутниковых геодезических измерений (определений); 0.1	—
1714	300029.83	1378273.58	метод спутниковых геодезических измерений (определений); 0.1	—
1715	300029.38	1378273.89	метод спутниковых геодезических измерений (определений); 0.1	—
1716	300024.16	1378286.73	метод спутниковых геодезических измерений (определений); 0.1	—
1717	300016.60	1378283.69	метод спутниковых геодезических измерений (определений); 0.1	—
1718	300015.63	1378284.17	метод спутниковых геодезических измерений (определений); 0.1	—
1719	299992.73	1378274.17	метод спутниковых геодезических измерений (определений); 0.1	—
1720	299992.96	1378271.82	метод спутниковых геодезических измерений (определений); 0.1	—
1721	299992.50	1378270.36	метод спутниковых геодезических измерений (определений); 0.1	—
1722	299994.10	1378265.50	метод спутниковых геодезических измерений (определений); 0.1	—
1723	299997.36	1378255.60	метод спутниковых геодезических измерений (определений); 0.1	—
1724	300000.78	1378246.22	метод спутниковых геодезических измерений (определений); 0.1	—



1725	300001.46	1378244.12	метод спутниковых геодезических измерений (определений); 0.1	—
1726	300001.65	1378242.99	метод спутниковых геодезических измерений (определений); 0.1	—
1727	300003.43	1378243.74	метод спутниковых геодезических измерений (определений); 0.1	—
1728	300005.04	1378239.74	метод спутниковых геодезических измерений (определений); 0.1	—
1729	300006.60	1378235.87	метод спутниковых геодезических измерений (определений); 0.1	—
1730	300027.47	1378243.26	метод спутниковых геодезических измерений (определений); 0.1	—
1731	300037.26	1378246.79	метод спутниковых геодезических измерений (определений); 0.1	—
1732	300037.54	1378247.42	метод спутниковых геодезических измерений (определений); 0.1	—
1708	300037.55	1378249.36	метод спутниковых геодезических измерений (определений); 0.1	—
1733	300788.83	1379944.90	метод спутниковых геодезических измерений (определений); 0.1	—
1734	300790.92	1379946.16	метод спутниковых геодезических измерений (определений); 0.1	—
1735	300793.01	1379947.42	метод спутниковых геодезических измерений (определений); 0.1	—
1736	300794.66	1379953.09	метод спутниковых геодезических измерений (определений); 0.1	—
1737	300796.57	1379959.02	метод спутниковых геодезических измерений (определений); 0.1	—
1738	300797.43	1379964.70	метод спутниковых геодезических измерений (определений); 0.1	—
1739	300797.56	1379972.47	метод спутниковых геодезических измерений (определений); 0.1	—
1740	300795.62	1379980.53	метод спутниковых геодезических измерений (определений); 0.1	—
1741	300792.84	1379984.71	метод спутниковых геодезических измерений (определений); 0.1	—
1742	300788.83	1379992.55	метод спутниковых геодезических измерений (определений); 0.1	—
1743	300786.84	1379997.76	метод спутниковых геодезических измерений (определений); 0.1	—

1744	300785.58	1379999.59	метод спутниковых геодезических измерений (определений); 0.1	—
1745	300783.86	1380005.57	метод спутниковых геодезических измерений (определений); 0.1	—
1746	300778.11	1380018.10	метод спутниковых геодезических измерений (определений); 0.1	—
1747	300777.89	1380020.69	метод спутниковых геодезических измерений (определений); 0.1	—
1748	300775.87	1380023.57	метод спутниковых геодезических измерений (определений); 0.1	—
1749	300772.34	1380029.32	метод спутниковых геодезических измерений (определений); 0.1	—
1750	300767.96	1380030.95	метод спутниковых геодезических измерений (определений); 0.1	—
1751	300765.98	1380036.16	метод спутниковых геодезических измерений (определений); 0.1	—
1752	300766.02	1380038.75	метод спутниковых геодезических измерений (определений); 0.1	—
1753	300766.09	1380042.89	метод спутниковых геодезических измерений (определений); 0.1	—
1754	300766.13	1380045.74	метод спутниковых геодезических измерений (определений); 0.1	—
1755	300765.40	1380048.60	метод спутниковых геодезических измерений (определений); 0.1	—
1756	300764.38	1380049.39	метод спутниковых геодезических измерений (определений); 0.1	—
1757	300760.00	1380050.75	метод спутниковых геодезических измерений (определений); 0.1	—
1758	300758.45	1380050.78	метод спутниковых геодезических измерений (определений); 0.1	—
1759	300755.55	1380047.46	метод спутниковых геодезических измерений (определений); 0.1	—
1760	300753.69	1380044.90	метод спутниковых геодезических измерений (определений); 0.1	—
1761	300750.81	1380042.61	метод спутниковых геодезических измерений (определений); 0.1	—
1762	300748.48	1380042.39	метод спутниковых геодезических измерений (определений); 0.1	—
1763	300744.34	1380042.46	метод спутниковых геодезических измерений (определений); 0.1	—

1764	300741.48	1380041.73	метод спутниковых геодезических измерений (определений); 0.1	—
1765	300738.86	1380040.21	метод спутниковых геодезических измерений (определений); 0.1	—
1766	300738.32	1380038.41	метод спутниковых геодезических измерений (определений); 0.1	—
1767	300738.03	1380036.60	метод спутниковых геодезических измерений (определений); 0.1	—
1768	300737.68	1380031.43	метод спутниковых геодезических измерений (определений); 0.1	—
1769	300740.44	1380025.69	метод спутниковых геодезических измерений (определений); 0.1	—
1770	300742.71	1380021.77	метод спутниковых геодезических измерений (определений); 0.1	—
1771	300745.53	1380020.43	метод спутниковых геодезических измерений (определений); 0.1	—
1772	300748.64	1380020.38	метод спутниковых геодезических измерений (определений); 0.1	—
1773	300751.71	1380018.26	метод спутниковых геодезических измерений (определений); 0.1	—
1774	300754.22	1380013.30	метод спутниковых геодезических измерений (определений); 0.1	—
1775	300755.69	1380008.35	метод спутниковых геодезических измерений (определений); 0.1	—
1776	300756.92	1380004.19	метод спутниковых геодезических измерений (определений); 0.1	—
1777	300757.14	1380001.86	метод спутниковых геодезических измерений (определений); 0.1	—
1778	300757.83	1379996.92	метод спутниковых геодезических измерений (определений); 0.1	—
1779	300758.78	1379991.73	метод спутниковых геодезических измерений (определений); 0.1	—
1780	300758.49	1379989.40	метод спутниковых геодезических измерений (определений); 0.1	—
1781	300756.91	1379987.88	метод спутниковых геодезических измерений (определений); 0.1	—
1782	300756.61	1379985.29	метод спутниковых геодезических измерений (определений); 0.1	—
1783	300758.83	1379978.52	метод спутниковых геодезических измерений (определений); 0.1	—

1784	300760.58	1379974.87	метод спутниковых геодезических измерений (определений); 0.1	—
1785	300762.32	1379970.18	метод спутниковых геодезических измерений (определений); 0.1	—
1786	300762.71	1379962.66	метод спутниковых геодезических измерений (определений); 0.1	—
1787	300761.64	1379960.09	метод спутниковых геодезических измерений (определений); 0.1	—
1788	300760.79	1379955.70	метод спутниковых геодезических измерений (определений); 0.1	—
1789	300759.69	1379951.84	метод спутниковых геодезических измерений (определений); 0.1	—
1790	300760.64	1379946.64	метод спутниковых геодезических измерений (определений); 0.1	—
1791	300764.74	1379944.25	метод спутниковых геодезических измерений (определений); 0.1	—
1792	300768.83	1379940.81	метод спутниковых геодезических измерений (определений); 0.1	—
1793	300768.74	1379935.38	метод спутниковых геодезических измерений (определений); 0.1	—
1794	300769.45	1379931.48	метод спутниковых геодезических измерений (определений); 0.1	—
1795	300772.26	1379928.59	метод спутниковых геодезических измерений (определений); 0.1	—
1796	300776.14	1379928.53	метод спутниковых геодезических измерений (определений); 0.1	—
1797	300777.44	1379929.02	метод спутниковых геодезических измерений (определений); 0.1	—
1798	300779.81	1379931.32	метод спутниковых геодезических измерений (определений); 0.1	—
1799	300780.62	1379933.63	метод спутниковых геодезических измерений (определений); 0.1	—
1800	300782.47	1379936.20	метод спутниковых геодезических измерений (определений); 0.1	—
1801	300783.28	1379938.25	метод спутниковых геодезических измерений (определений); 0.1	—
1733	300788.83	1379944.90	метод спутниковых геодезических измерений (определений); 0.1	—
1802	300503.36	1378265.39	метод прямых геодезических измерений (определений); 0.3	—

1803	300512.76	1378269.81	метод прямых геодезических измерений (определений); 0.3	—
1804	300517.38	1378271.54	метод прямых геодезических измерений (определений); 0.3	—
1805	300500.85	1378306.78	метод прямых геодезических измерений (определений); 0.3	—
1806	300497.00	1378306.63	метод прямых геодезических измерений (определений); 0.3	—
1807	300494.88	1378312.95	метод прямых геодезических измерений (определений); 0.3	—
1808	300497.32	1378313.98	метод прямых геодезических измерений (определений); 0.3	—
1809	300491.97	1378326.94	метод прямых геодезических измерений (определений); 0.3	—
1810	300489.16	1378326.31	метод прямых геодезических измерений (определений); 0.3	—
1811	300488.48	1378327.53	метод прямых геодезических измерений (определений); 0.3	—
1812	300469.53	1378318.24	метод прямых геодезических измерений (определений); 0.3	—
1813	300448.64	1378308.04	метод прямых геодезических измерений (определений); 0.3	—
1814	300427.45	1378297.46	метод прямых геодезических измерений (определений); 0.3	—
1815	300419.34	1378293.38	метод прямых геодезических измерений (определений); 0.3	—
1816	300419.42	1378292.88	метод прямых геодезических измерений (определений); 0.3	—
1817	300407.38	1378286.79	метод прямых геодезических измерений (определений); 0.3	—
1818	300409.34	1378282.48	метод прямых геодезических измерений (определений); 0.3	—
1819	300423.15	1378252.96	метод прямых геодезических измерений (определений); 0.3	—
1820	300423.34	1378252.50	метод спутниковых геодезических измерений (определений); 0.1	—
1821	300424.09	1378252.88	метод прямых геодезических измерений (определений); 0.3	—
1822	300428.91	1378240.01	метод прямых геодезических измерений (определений); 0.3	—
1823	300428.12	1378239.75	метод прямых геодезических измерений (определений); 0.3	—
1824	300429.14	1378236.84	метод прямых геодезических измерений (определений); 0.3	—
1825	300429.61	1378237.00	метод прямых геодезических измерений (определений); 0.3	—
1826	300431.17	1378233.28	метод прямых геодезических измерений (определений); 0.3	—
1827	300450.97	1378245.41	метод прямых геодезических измерений (определений); 0.3	—
1828	300444.90	1378260.22	метод спутниковых геодезических измерений (определений); 0.1	—
1829	300459.97	1378266.44	метод прямых геодезических измерений (определений); 0.3	—
1830	300461.77	1378267.22	метод прямых геодезических измерений (определений); 0.3	—

1831	300483.79	1378278.50	метод спутниковых геодезических измерений (определений); 0.1	—
1832	300492.59	1378260.68	метод прямых геодезических измерений (определений); 0.3	—
1802	300503.36	1378265.39	метод прямых геодезических измерений (определений); 0.3	—
1833	301133.58	1379933.20	метод спутниковых геодезических измерений (определений); 0.1	—
1834	301135.45	1379936.80	метод спутниковых геодезических измерений (определений); 0.1	—
1835	301135.51	1379940.17	метод спутниковых геодезических измерений (определений); 0.1	—
1836	301135.33	1379945.09	метод спутниковых геодезических измерений (определений); 0.1	—
1837	301134.58	1379947.17	метод спутниковых геодезических измерений (определений); 0.1	—
1838	301129.76	1379952.95	метод спутниковых геодезических измерений (определений); 0.1	—
1839	301127.57	1379961.79	метод спутниковых геодезических измерений (определений); 0.1	—
1840	301124.51	1379964.16	метод спутниковых геодезических измерений (определений); 0.1	—
1841	301120.13	1379965.53	метод спутниковых геодезических измерений (определений); 0.1	—
1842	301115.71	1379964.56	метод спутниковых геодезических измерений (определений); 0.1	—
1843	301114.66	1379963.54	метод спутниковых геодезических измерений (определений); 0.1	—
1844	301113.30	1379959.68	метод спутниковых геодезических измерений (определений); 0.1	—
1845	301113.22	1379954.76	метод спутниковых геодезических измерений (определений); 0.1	—
1846	301113.16	1379951.14	метод спутниковых геодезических измерений (определений); 0.1	—
1847	301110.79	1379948.59	метод спутниковых геодезических измерений (определений); 0.1	—
1848	301108.69	1379946.81	метод спутниковых геодезических измерений (определений); 0.1	—
1849	301109.60	1379939.02	метод спутниковых геодезических измерений (определений); 0.1	—

1850	301110.82	1379934.34	метод спутниковых геодезических измерений (определений); 0.1	—
1851	301115.47	1379933.49	метод спутниковых геодезических измерений (определений); 0.1	—
1852	301119.05	1379931.10	метод спутниковых геодезических измерений (определений); 0.1	—
1853	301123.21	1379932.33	метод спутниковых геодезических измерений (определений); 0.1	—
1854	301126.56	1379930.99	метод спутниковых геодезических измерений (определений); 0.1	—
1855	301130.44	1379931.18	метод спутниковых геодезических измерений (определений); 0.1	—
1833	301133.58	1379933.20	метод спутниковых геодезических измерений (определений); 0.1	—
1856	301580.06	1379956.48	метод спутниковых геодезических измерений (определений); 0.1	—
1857	301580.58	1379963.46	метод спутниковых геодезических измерений (определений); 0.1	—
1858	301581.12	1379970.57	метод спутниковых геодезических измерений (определений); 0.1	—
1859	301581.47	1379974.50	метод спутниковых геодезических измерений (определений); 0.1	—
1860	301582.21	1379984.08	метод спутниковых геодезических измерений (определений); 0.1	—
1861	301582.34	1379985.82	метод спутниковых геодезических измерений (определений); 0.1	—
1862	301583.13	1379997.45	метод спутниковых геодезических измерений (определений); 0.1	—
1863	301517.99	1379999.76	метод спутниковых геодезических измерений (определений); 0.1	—
1864	301485.57	1379965.44	метод спутниковых геодезических измерений (определений); 0.1	—
1865	301501.15	1379962.92	метод спутниковых геодезических измерений (определений); 0.1	—
1866	301517.44	1379960.78	метод спутниковых геодезических измерений (определений); 0.1	—
1867	301531.46	1379959.32	метод спутниковых геодезических измерений (определений); 0.1	—
1868	301543.92	1379958.52	метод спутниковых геодезических измерений (определений); 0.1	—

1869	301548.09	1379958.10	метод спутниковых геодезических измерений (определений); 0.1	—
1870	301552.56	1379957.98	метод спутниковых геодезических измерений (определений); 0.1	—
1871	301558.16	1379957.96	метод спутниковых геодезических измерений (определений); 0.1	—
1872	301564.52	1379957.44	метод спутниковых геодезических измерений (определений); 0.1	—
1856	301580.06	1379956.48	метод спутниковых геодезических измерений (определений); 0.1	—
1873	301218.88	1379957.98	метод спутниковых геодезических измерений (определений); 0.1	—
1874	301234.64	1379987.77	метод спутниковых геодезических измерений (определений); 0.1	—
1875	301180.74	1380018.06	метод спутниковых геодезических измерений (определений); 0.1	—
1876	301180.59	1380018.14	метод спутниковых геодезических измерений (определений); 0.1	—
1877	301161.53	1379984.84	метод спутниковых геодезических измерений (определений); 0.1	—
1878	301185.20	1379968.39	метод спутниковых геодезических измерений (определений); 0.1	—
1873	301218.88	1379957.98	метод спутниковых геодезических измерений (определений); 0.1	—
1879	302119.72	1380049.36	метод спутниковых геодезических измерений (определений); 0.1	—
1880	302165.02	1380102.46	метод спутниковых геодезических измерений (определений); 0.1	—
1881	302089.06	1380175.28	метод спутниковых геодезических измерений (определений); 0.1	—
1882	302036.71	1380225.47	метод спутниковых геодезических измерений (определений); 0.1	—
1883	301960.87	1380142.73	метод спутниковых геодезических измерений (определений); 0.1	—
1884	301931.77	1380110.98	метод спутниковых геодезических измерений (определений); 0.1	—
1885	301970.30	1380073.68	метод спутниковых геодезических измерений (определений); 0.1	—



1886	302063.87	1379987.09	метод спутниковых геодезических измерений (определений); 0.1	—
1887	302091.15	1380017.50	метод спутниковых геодезических измерений (определений); 0.1	—
1879	302119.72	1380049.36	метод спутниковых геодезических измерений (определений); 0.1	—
1888	300263.75	1378167.65	метод спутниковых геодезических измерений (определений); 0.1	—
1889	300282.07	1378176.61	метод прямых геодезических измерений (определений); 0.1	—
1890	300275.38	1378192.38	метод спутниковых геодезических измерений (определений); 0.1	—
1891	300275.37	1378194.84	метод спутниковых геодезических измерений (определений); 0.1	—
1892	300278.53	1378196.11	метод спутниковых геодезических измерений (определений); 0.1	—
1893	300277.41	1378198.80	метод спутниковых геодезических измерений (определений); 0.1	—
1894	300278.15	1378199.09	метод прямых геодезических измерений (определений); 0.1	—
1895	300277.88	1378199.74	метод прямых геодезических измерений (определений); 0.3	—
1896	300273.18	1378210.98	метод прямых геодезических измерений (определений); 0.3	—
1897	300270.07	1378219.00	метод прямых геодезических измерений (определений); 0.3	—
1898	300262.22	1378239.35	метод прямых геодезических измерений (определений); 0.1	—
1899	300257.45	1378250.47	метод прямых геодезических измерений (определений); 0.1	—
1900	300257.81	1378250.60	метод спутниковых геодезических измерений (определений); 0.1	—
1901	300254.13	1378259.93	метод прямых геодезических измерений (определений); 0.1	—
1902	300248.81	1378273.05	метод спутниковых геодезических измерений (определений); 0.1	—
1903	300188.87	1378249.93	метод спутниковых геодезических измерений (определений); 0.1	—
1904	300194.19	1378236.44	метод прямых геодезических измерений (определений); 0.3	—
1905	300195.94	1378230.86	метод прямых геодезических измерений (определений); 0.3	—
1906	300197.08	1378229.86	метод прямых геодезических измерений (определений); 0.3	—
1907	300199.39	1378222.96	метод прямых геодезических измерений (определений); 0.3	—
1908	300199.26	1378222.88	метод прямых геодезических измерений (определений); 0.3	—

1909	300201.62	1378217.28	метод прямых геодезических измерений (определений); 0.3	—
1910	300200.09	1378216.84	метод прямых геодезических измерений (определений); 0.3	—
1911	300200.55	1378215.68	метод прямых геодезических измерений (определений); 0.1	—
1912	300208.06	1378196.86	метод прямых геодезических измерений (определений); 0.1	—
1913	300208.91	1378194.71	метод прямых геодезических измерений (определений); 0.1	—
1914	300184.01	1378184.76	метод прямых геодезических измерений (определений); 0.1	—
1915	300187.37	1378172.53	метод прямых геодезических измерений (определений); 0.1	—
1916	300186.00	1378170.40	метод спутниковых геодезических измерений (определений); 0.1	—
1917	300170.02	1378163.11	метод прямых геодезических измерений (определений); 0.1	—
1918	300159.50	1378158.38	метод спутниковых геодезических измерений (определений); 0.1	—
1919	300152.62	1378155.49	метод прямых геодезических измерений (определений); 0.1	—
1920	300141.65	1378151.29	метод спутниковых геодезических измерений (определений); 0.1	—
1921	300146.19	1378139.47	метод спутниковых геодезических измерений (определений); 0.1	—
1922	300157.56	1378143.72	метод прямых геодезических измерений (определений); 0.3	—
1923	300185.66	1378156.61	метод прямых геодезических измерений (определений); 0.3	—
1924	300190.34	1378145.63	метод прямых геодезических измерений (определений); 0.3	—
1925	300192.56	1378146.57	метод прямых геодезических измерений (определений); 0.3	—
1926	300223.35	1378158.88	метод прямых геодезических измерений (определений); 0.1	—
1927	300232.38	1378162.52	метод прямых геодезических измерений (определений); 0.1	—
1928	300245.16	1378167.06	метод прямых геодезических измерений (определений); 0.1	—
1929	300247.93	1378160.33	метод спутниковых геодезических измерений (определений); 0.1	—
1930	300254.55	1378163.60	метод спутниковых геодезических измерений (определений); 0.1	—
1888	300263.75	1378167.65	метод спутниковых геодезических измерений (определений); 0.1	—
1931	300210.19	1378092.32	метод спутниковых геодезических измерений (определений); 0.1	—
1932	300206.60	1378102.83	метод спутниковых геодезических измерений (определений); 0.1	—

1933	300199.46	1378121.46	метод прямых геодезических измерений (определений); 0.1	—
1934	300169.97	1378109.97	метод прямых геодезических измерений (определений); 0.1	—
1935	300159.18	1378105.65	метод спутниковых геодезических измерений (определений); 0.1	—
1936	300170.80	1378075.38	метод спутниковых геодезических измерений (определений); 0.1	—
1931	300210.19	1378092.32	метод спутниковых геодезических измерений (определений); 0.1	—
1937	301197.94	1380064.66	метод спутниковых геодезических измерений (определений); 0.1	—
1938	301207.20	1380084.69	метод спутниковых геодезических измерений (определений); 0.1	—
1939	301241.33	1380121.88	метод спутниковых геодезических измерений (определений); 0.1	—
1940	301182.43	1380220.31	метод спутниковых геодезических измерений (определений); 0.1	—
1941	301131.49	1380153.12	метод спутниковых геодезических измерений (определений); 0.1	—
1942	301083.87	1380104.39	метод спутниковых геодезических измерений (определений); 0.1	—
1943	301082.49	1380065.50	метод спутниковых геодезических измерений (определений); 0.1	—
1944	301049.56	1380025.89	метод спутниковых геодезических измерений (определений); 0.1	—
1945	301078.92	1379987.23	метод спутниковых геодезических измерений (определений); 0.1	—
1946	301116.41	1379991.63	метод спутниковых геодезических измерений (определений); 0.1	—
1947	301166.27	1380009.63	метод спутниковых геодезических измерений (определений); 0.1	—
1948	301162.05	1380023.01	метод спутниковых геодезических измерений (определений); 0.1	—
1949	301179.38	1380043.70	метод спутниковых геодезических измерений (определений); 0.1	—
1937	301197.94	1380064.66	метод спутниковых геодезических измерений (определений); 0.1	—
1950	301934.55	1380170.98	метод спутниковых геодезических измерений (определений); 0.1	—

1951	302104.80	1380353.64	метод спутниковых геодезических измерений (определений); 0.1	—
1952	302112.65	1380361.36	метод прямых геодезических измерений (определений); 0.01	—
1953	302116.73	1380365.74	метод прямых геодезических измерений (определений); 0.3	—
1954	302123.47	1380372.67	метод прямых геодезических измерений (определений); 0.3	—
1955	302143.66	1380392.82	метод прямых геодезических измерений (определений); 0.1	—
1956	302149.44	1380398.58	метод прямых геодезических измерений (определений); 0.1	—
1957	302168.84	1380418.50	метод спутниковых геодезических измерений (определений); 0.1	—
1958	302177.20	1380427.20	метод спутниковых геодезических измерений (определений); 0.1	—
1959	302181.28	1380431.41	метод прямых геодезических измерений (определений); 0.1	—
1960	302185.45	1380435.72	метод прямых геодезических измерений (определений); 0.1	—
1961	302203.01	1380453.72	метод спутниковых геодезических измерений (определений); 0.1	—
1962	302186.81	1380469.60	метод спутниковых геодезических измерений (определений); 0.1	—
1963	302144.87	1380509.52	метод спутниковых геодезических измерений (определений); 0.1	—
1964	302105.21	1380550.15	метод спутниковых геодезических измерений (определений); 0.1	—
1965	302073.26	1380581.27	метод спутниковых геодезических измерений (определений); 0.1	—
1966	301624.03	1380134.22	метод спутниковых геодезических измерений (определений); 0.1	—
1967	301756.18	1379987.74	метод спутниковых геодезических измерений (определений); 0.1	—
1968	301803.01	1380037.00	метод прямых геодезических измерений (определений); 0.3	—
1950	301934.55	1380170.98	метод спутниковых геодезических измерений (определений); 0.1	—
1969	300137.59	1378063.28	метод спутниковых геодезических измерений (определений); 0.1	—
1970	300133.66	1378072.91	метод прямых геодезических измерений (определений); 0.3	—
1971	300125.14	1378094.61	метод прямых геодезических измерений (определений); 0.3	—
1972	300116.50	1378091.72	метод спутниковых геодезических измерений (определений); 0.1	—

1973	300116.16	1378092.65	метод прямых геодезических измерений (определений); 0.3	—
1974	300114.96	1378095.84	метод прямых геодезических измерений (определений); 0.3	—
1975	300115.12	1378095.92	метод прямых геодезических измерений (определений); 0.3	—
1976	300116.06	1378096.30	метод спутниковых геодезических измерений (определений); 0.1	—
1977	300109.90	1378110.92	метод спутниковых геодезических измерений (определений); 0.1	—
1978	300104.21	1378124.40	метод спутниковых геодезических измерений (определений); 0.1	—
1979	300098.30	1378138.38	метод спутниковых геодезических измерений (определений); 0.1	—
1980	300092.54	1378152.06	метод прямых геодезических измерений (определений); 0.3	—
1981	300092.36	1378152.48	метод прямых геодезических измерений (определений); 0.3	—
1982	300085.46	1378168.76	метод прямых геодезических измерений (определений); 0.3	—
1983	300074.14	1378163.94	метод прямых геодезических измерений (определений); 0.3	—
1984	300068.65	1378161.61	метод прямых геодезических измерений (определений); 0.3	—
1985	300067.62	1378164.00	метод прямых геодезических измерений (определений); 0.3	—
1986	300057.50	1378159.74	метод спутниковых геодезических измерений (определений); 0.1	—
1987	300040.32	1378152.56	метод прямых геодезических измерений (определений); 0.3	—
1988	300023.12	1378145.38	метод прямых геодезических измерений (определений); 0.3	—
1989	300009.95	1378139.88	метод прямых геодезических измерений (определений); 0.3	—
1990	300007.48	1378145.80	метод спутниковых геодезических измерений (определений); 0.1	—
1991	299995.90	1378141.18	метод спутниковых геодезических измерений (определений); 0.1	—
1992	299980.46	1378134.13	метод спутниковых геодезических измерений (определений); 0.1	—
1993	299981.16	1378132.35	метод спутниковых геодезических измерений (определений); 0.1	—
1994	299974.74	1378130.24	метод прямых геодезических измерений (определений); 0.1	—
1995	299954.01	1378120.78	метод прямых геодезических измерений (определений); 0.3	—
1996	299947.74	1378118.80	метод спутниковых геодезических измерений (определений); 0.1	—

1997	299955.47	1378099.30	метод спутниковых геодезических измерений (определений); 0.1	—
1998	299956.22	1378097.44	метод прямых геодезических измерений (определений); 0.3	—
1999	299954.54	1378096.76	метод прямых геодезических измерений (определений); 0.3	—
2000	299955.68	1378093.98	метод прямых геодезических измерений (определений); 0.3	—
2001	299956.52	1378091.50	метод спутниковых геодезических измерений (определений); 0.1	—
2002	299957.31	1378089.14	метод прямых геодезических измерений (определений); 0.3	—
2003	299957.38	1378088.90	метод спутниковых геодезических измерений (определений); 0.1	—
2004	299959.04	1378084.12	метод прямых геодезических измерений (определений); 0.3	—
2005	299961.20	1378077.70	метод спутниковых геодезических измерений (определений); 0.1	—
2006	299966.39	1378080.06	метод прямых геодезических измерений (определений); 0.3	—
2007	299969.10	1378081.34	метод спутниковых геодезических измерений (определений); 0.1	—
2008	299969.30	1378080.87	метод спутниковых геодезических измерений (определений); 0.1	—
2009	299971.88	1378082.06	метод прямых геодезических измерений (определений); 0.3	—
2010	299980.61	1378085.87	метод спутниковых геодезических измерений (определений); 0.1	—
2011	299983.42	1378078.48	метод прямых геодезических измерений (определений); 0.3	—
2012	299992.80	1378081.94	метод спутниковых геодезических измерений (определений); 0.1	—
2013	299992.74	1378082.10	метод спутниковых геодезических измерений (определений); 0.1	—
2014	299999.91	1378084.74	метод спутниковых геодезических измерений (определений); 0.1	—
2015	300004.39	1378073.36	метод спутниковых геодезических измерений (определений); 0.1	—
2016	300004.68	1378072.61	метод спутниковых геодезических измерений (определений); 0.1	—
2017	299997.64	1378069.94	метод прямых геодезических измерений (определений); 0.3	—
2018	299979.42	1378062.98	метод прямых геодезических измерений (определений); 0.3	—
2019	299977.00	1378062.02	метод прямых геодезических измерений (определений); 0.3	—
2020	299979.59	1378055.30	метод спутниковых геодезических измерений (определений); 0.1	—

2021	300000.25	1378063.30	метод спутниковых геодезических измерений (определений); 0.1	—
2022	300007.30	1378065.96	метод спутниковых геодезических измерений (определений); 0.1	—
2023	300012.86	1378051.83	метод спутниковых геодезических измерений (определений); 0.1	—
2024	300006.04	1378049.32	метод прямых геодезических измерений (определений); 0.3	—
2025	299984.16	1378041.02	метод прямых геодезических измерений (определений); 0.3	—
2026	299983.90	1378041.87	метод спутниковых геодезических измерений (определений); 0.1	—
2027	299977.53	1378039.51	метод прямых геодезических измерений (определений); 0.1	—
2028	299964.53	1378034.37	метод прямых геодезических измерений (определений); 0.3	—
2029	299966.34	1378028.46	метод прямых геодезических измерений (определений); 0.3	—
2030	299966.98	1378028.57	метод прямых геодезических измерений (определений); 0.3	—
2031	299973.32	1378012.66	метод прямых геодезических измерений (определений); 0.3	—
2032	299977.88	1378001.40	метод спутниковых геодезических измерений (определений); 0.1	—
2033	300024.57	1378022.09	метод спутниковых геодезических измерений (определений); 0.1	—
1969	300137.59	1378063.28	метод спутниковых геодезических измерений (определений); 0.1	—
2034	301434.75	1380075.25	метод спутниковых геодезических измерений (определений); 0.1	—
2035	301437.39	1380078.31	метод спутниковых геодезических измерений (определений); 0.1	—
2036	301440.27	1380080.08	метод спутниковых геодезических измерений (определений); 0.1	—
2037	301443.90	1380080.80	метод спутниковых геодезических измерений (определений); 0.1	—
2038	301448.58	1380082.02	метод спутниковых геодезических измерений (определений); 0.1	—
2039	301450.77	1380088.98	метод спутниковых геодезических измерений (определений); 0.1	—
2040	301446.67	1380091.63	метод спутниковых геодезических измерений (определений); 0.1	—
2041	301440.48	1380093.28	метод спутниковых геодезических измерений (определений); 0.1	—

2042	301438.87	1380089.68	метод спутниковых геодезических измерений (определений); 0.1	—
2043	301434.46	1380088.98	метод спутниковых геодезических измерений (определений); 0.1	—
2044	301428.97	1380085.96	метод спутниковых геодезических измерений (определений); 0.1	—
2045	301426.60	1380083.41	метод спутниковых геодезических измерений (определений); 0.1	—
2046	301421.90	1380081.15	метод спутниковых геодезических измерений (определений); 0.1	—
2047	301420.29	1380077.29	метод спутниковых геодезических измерений (определений); 0.1	—
2048	301420.22	1380073.15	метод спутниковых геодезических измерений (определений); 0.1	—
2049	301418.59	1380068.25	метод спутниковых геодезических измерений (определений); 0.1	—
2050	301416.72	1380064.92	метод спутниковых геодезических измерений (определений); 0.1	—
2051	301416.66	1380060.78	метод спутниковых геодезических измерений (определений); 0.1	—
2052	301417.56	1380052.99	метод спутниковых геодезических измерений (определений); 0.1	—
2053	301418.84	1380051.94	метод спутниковых геодезических измерений (определений); 0.1	—
2054	301420.14	1380051.92	метод спутниковых геодезических измерений (определений); 0.1	—
2055	301423.00	1380052.91	метод спутниковых геодезических измерений (определений); 0.1	—
2056	301424.84	1380054.69	метод спутниковых геодезических измерений (определений); 0.1	—
2057	301425.72	1380060.89	метод спутниковых геодезических измерений (определений); 0.1	—
2058	301427.81	1380062.15	метод спутниковых геодезических измерений (определений); 0.1	—
2059	301431.25	1380067.02	метод спутниковых геодезических измерений (определений); 0.1	—
2060	301432.87	1380071.13	метод спутниковых геодезических измерений (определений); 0.1	—
2061	301433.16	1380072.94	метод спутниковых геодезических измерений (определений); 0.1	—



2034	301434.75	1380075.25	метод спутниковых геодезических измерений (определений); 0.1	—
2062	300548.12	1377948.96	метод прямых геодезических измерений (определений); 0.3	—
2063	300567.28	1377956.40	метод спутниковых геодезических измерений (определений); 0.1	—
2064	300566.03	1377958.72	метод прямых геодезических измерений (определений); 0.3	—
2065	300559.41	1377978.02	метод прямых геодезических измерений (определений); 0.3	—
2066	300555.28	1377988.30	метод спутниковых геодезических измерений (определений); 0.1	—
2067	300553.16	1377994.75	метод прямых геодезических измерений (определений); 0.3	—
2068	300549.10	1377993.20	метод спутниковых геодезических измерений (определений); 0.1	—
2069	300534.14	1377987.94	метод прямых геодезических измерений (определений); 0.3	—
2070	300514.86	1377980.28	метод прямых геодезических измерений (определений); 0.3	—
2071	300493.80	1377972.20	метод спутниковых геодезических измерений (определений); 0.1	—
2072	300490.21	1377970.29	метод прямых геодезических измерений (определений); 0.3	—
2073	300474.52	1377964.37	метод прямых геодезических измерений (определений); 0.3	—
2074	300481.62	1377946.20	метод спутниковых геодезических измерений (определений); 0.1	—
2075	300486.94	1377932.87	метод прямых геодезических измерений (определений); 0.3	—
2076	300475.20	1377922.88	метод спутниковых геодезических измерений (определений); 0.1	—
2077	300468.02	1377919.62	метод прямых геодезических измерений (определений); 0.3	—
2078	300467.55	1377920.63	метод прямых геодезических измерений (определений); 0.3	—
2079	300458.06	1377916.36	метод прямых геодезических измерений (определений); 0.3	—
2080	300460.66	1377910.62	метод прямых геодезических измерений (определений); 0.3	—
2081	300462.70	1377906.86	метод спутниковых геодезических измерений (определений); 0.1	—
2082	300466.52	1377908.70	метод спутниковых геодезических измерений (определений); 0.1	—
2083	300465.66	1377910.52	метод прямых геодезических измерений (определений); 0.3	—
2084	300468.56	1377912.67	метод прямых геодезических измерений (определений); 0.3	—
2085	300507.36	1377930.24	метод прямых геодезических измерений (определений); 0.3	—

2086	300506.37	1377932.70	метод спутниковых геодезических измерений (определений); 0.1	—
2087	300516.09	1377936.50	метод спутниковых геодезических измерений (определений); 0.1	—
2088	300527.56	1377940.73	метод прямых геодезических измерений (определений); 0.3	—
2089	300538.41	1377945.15	метод прямых геодезических измерений (определений); 0.3	—
2062	300548.12	1377948.96	метод прямых геодезических измерений (определений); 0.3	—
2090	301409.22	1380176.91	метод спутниковых геодезических измерений (определений); 0.1	—
2091	301411.34	1380179.98	метод спутниковых геодезических измерений (определений); 0.1	—
2092	301417.63	1380184.54	метод спутниковых геодезических измерений (определений); 0.1	—
2093	301418.82	1380194.11	метод спутниковых геодезических измерений (определений); 0.1	—
2094	301419.76	1380204.19	метод спутниковых геодезических измерений (определений); 0.1	—
2095	301420.30	1380205.48	метод спутниковых геодезических измерений (определений); 0.1	—
2096	301421.90	1380208.56	метод спутниковых геодезических измерений (определений); 0.1	—
2097	301425.03	1380210.06	метод спутниковых геодезических измерений (определений); 0.1	—
2098	301431.05	1380214.11	метод спутниковых геодезических измерений (определений); 0.1	—
2099	301434.73	1380217.42	метод спутниковых геодезических измерений (определений); 0.1	—
2100	301436.07	1380219.99	метод спутниковых геодезических измерений (определений); 0.1	—
2101	301435.87	1380223.61	метод спутниковых геодезических измерений (определений); 0.1	—
2102	301433.60	1380227.54	метод спутниковых геодезических измерений (определений); 0.1	—
2103	301424.90	1380233.89	метод спутниковых геодезических измерений (определений); 0.1	—
2104	301420.00	1380235.00	метод спутниковых геодезических измерений (определений); 0.1	—
2105	301415.59	1380234.30	метод спутниковых геодезических измерений (определений); 0.1	—

2106	301411.69	1380233.06	метод спутниковых геодезических измерений (определений); 0.1	—
2107	301409.86	1380232.06	метод спутниковых геодезических измерений (определений); 0.1	—
2108	301407.50	1380230.28	метод спутниковых геодезических измерений (определений); 0.1	—
2109	301405.91	1380227.72	метод спутниковых геодезических измерений (определений); 0.1	—
2110	301405.60	1380224.87	метод спутниковых геодезических измерений (определений); 0.1	—
2111	301405.57	1380223.06	метод спутниковых геодезических измерений (определений); 0.1	—
2112	301406.04	1380219.95	метод спутниковых геодезических измерений (определений); 0.1	—
2113	301406.73	1380214.76	метод спутниковых геодезических измерений (определений); 0.1	—
2114	301406.71	1380213.46	метод спутниковых геодезических измерений (определений); 0.1	—
2115	301408.98	1380209.54	метод спутниковых геодезических измерений (определений); 0.1	—
2116	301409.18	1380206.43	метод спутниковых геодезических измерений (определений); 0.1	—
2117	301407.59	1380203.61	метод спутниковых геодезических измерений (определений); 0.1	—
2118	301403.66	1380201.08	метод спутниковых геодезических измерений (определений); 0.1	—
2119	301400.03	1380200.62	метод спутниковых геодезических измерений (определений); 0.1	—
2120	301395.08	1380198.63	метод спутниковых геодезических измерений (определений); 0.1	—
2121	301394.55	1380197.86	метод спутниковых геодезических измерений (определений); 0.1	—
2122	301394.49	1380194.23	метод спутниковых геодезических измерений (определений); 0.1	—
2123	301394.18	1380191.13	метод спутниковых геодезических измерений (определений); 0.1	—
2124	301393.86	1380187.51	метод спутниковых геодезических измерений (определений); 0.1	—
2125	301392.79	1380185.20	метод спутниковых геодезических измерений (определений); 0.1	—

2126	301391.44	1380181.85	метод спутниковых геодезических измерений (определений); 0.1	—
2127	301390.11	1380179.28	метод спутниковых геодезических измерений (определений); 0.1	—
2128	301386.69	1380176.23	метод спутниковых геодезических измерений (определений); 0.1	—
2129	301381.01	1380161.04	метод спутниковых геодезических измерений (определений); 0.1	—
2130	301381.93	1380154.03	метод спутниковых геодезических измерений (определений); 0.1	—
2131	301383.15	1380149.61	метод спутниковых геодезических измерений (определений); 0.1	—
2132	301383.86	1380145.46	метод спутниковых геодезических измерений (определений); 0.1	—
2133	301383.84	1380143.91	метод спутниковых геодезических измерений (определений); 0.1	—
2134	301384.29	1380143.85	метод спутниковых геодезических измерений (определений); 0.1	—
2135	301382.49	1380140.82	метод спутниковых геодезических измерений (определений); 0.1	—
2136	301382.44	1380137.71	метод спутниковых геодезических измерений (определений); 0.1	—
2137	301384.54	1380139.75	метод спутниковых геодезических измерений (определений); 0.1	—
2138	301389.54	1380143.93	метод спутниковых геодезических измерений (определений); 0.1	—
2139	301390.83	1380144.05	метод спутниковых геодезических измерений (определений); 0.1	—
2140	301393.73	1380147.63	метод спутниковых геодезических измерений (определений); 0.1	—
2141	301397.15	1380150.69	метод спутниковых геодезических измерений (определений); 0.1	—
2142	301401.87	1380154.24	метод спутниковых геодезических измерений (определений); 0.1	—
2143	301404.50	1380157.30	метод спутниковых геодезических измерений (определений); 0.1	—
2144	301405.63	1380162.72	метод спутниковых геодезических измерений (определений); 0.1	—
2145	301406.45	1380165.82	метод спутниковых геодезических измерений (определений); 0.1	—

2146	301407.60	1380172.53	метод спутниковых геодезических измерений (определений); 0.1	—
2090	301409.22	1380176.91	метод спутниковых геодезических измерений (определений); 0.1	—
2147	301363.08	1380175.80	метод спутниковых геодезических измерений (определений); 0.1	—
2148	301363.95	1380181.23	метод спутниковых геодезических измерений (определений); 0.1	—
2149	301364.55	1380186.40	метод спутниковых геодезических измерений (определений); 0.1	—
2150	301366.44	1380191.03	метод спутниковых геодезических измерений (определений); 0.1	—
2151	301367.23	1380191.79	метод спутниковых геодезических измерений (определений); 0.1	—
2152	301370.60	1380192.51	метод спутниковых геодезических измерений (определений); 0.1	—
2153	301370.69	1380197.95	метод спутниковых геодезических измерений (определений); 0.1	—
2154	301369.99	1380202.36	метод спутниковых геодезических измерений (определений); 0.1	—
2155	301366.16	1380205.53	метод спутниковых геодезических измерений (определений); 0.1	—
2156	301362.78	1380204.81	метод спутниковых геодезических измерений (определений); 0.1	—
2157	301356.97	1380213.97	метод спутниковых геодезических измерений (определений); 0.1	—
2158	301356.30	1380220.19	метод спутниковых геодезических измерений (определений); 0.1	—
2159	301352.70	1380221.54	метод спутниковых геодезических измерений (определений); 0.1	—
2160	301348.54	1380220.57	метод спутниковых геодезических измерений (определений); 0.1	—
2161	301346.99	1380221.12	метод спутниковых геодезических измерений (определений); 0.1	—
2162	301342.59	1380221.19	метод спутниковых геодезических измерений (определений); 0.1	—
2163	301340.87	1380226.65	метод спутниковых геодезических измерений (определений); 0.1	—
2164	301341.71	1380230.26	метод спутниковых геодезических измерений (определений); 0.1	—

2165	301344.29	1380229.96	метод спутниковых геодезических измерений (определений); 0.1	—
2166	301349.94	1380227.28	метод спутниковых геодезических измерений (определений); 0.1	—
2167	301355.88	1380226.15	метод спутниковых геодезических измерений (определений); 0.1	—
2168	301359.05	1380229.99	метод спутниковых геодезических измерений (определений); 0.1	—
2169	301359.10	1380233.10	метод спутниковых геодезических измерений (определений); 0.1	—
2170	301356.88	1380240.12	метод спутниковых геодезических измерений (определений); 0.1	—
2171	301352.85	1380246.66	метод спутниковых геодезических измерений (определений); 0.1	—
2172	301342.58	1380252.00	метод спутниковых геодезических измерений (определений); 0.1	—
2173	301334.84	1380253.94	метод спутниковых геодезических измерений (определений); 0.1	—
2174	301317.85	1380259.91	метод спутниковых геодезических измерений (определений); 0.1	—
2175	301306.64	1380270.70	метод спутниковых геодезических измерений (определений); 0.1	—
2176	301302.86	1380276.98	метод спутниковых геодезических измерений (определений); 0.1	—
2177	301297.79	1380283.79	метод спутниковых геодезических измерений (определений); 0.1	—
2178	301292.60	1380282.84	метод спутниковых геодезических измерений (определений); 0.1	—
2179	301290.13	1380274.07	метод спутниковых геодезических измерений (определений); 0.1	—
2180	301285.15	1380270.78	метод спутниковых геодезических измерений (определений); 0.1	—
2181	301279.44	1380269.58	метод спутниковых геодезических измерений (определений); 0.1	—
2182	301270.92	1380270.75	метод спутниковых геодезических измерений (определений); 0.1	—
2183	301264.68	1380269.04	метод спутниковых геодезических измерений (определений); 0.1	—
2184	301255.53	1380264.00	метод спутниковых геодезических измерений (определений); 0.1	—

2185	301251.31	1380258.89	метод спутниковых геодезических измерений (определений); 0.1	—
2186	301245.03	1380254.59	метод спутниковых геодезических измерений (определений); 0.1	—
2187	301237.00	1380254.72	метод спутниковых геодезических измерений (определений); 0.1	—
2188	301231.81	1380253.50	метод спутниковых геодезических измерений (определений); 0.1	—
2189	301229.19	1380251.99	метод спутниковых геодезических измерений (определений); 0.1	—
2190	301229.61	1380245.77	метод спутниковых геодезических измерений (определений); 0.1	—
2191	301229.07	1380244.74	метод спутниковых геодезических измерений (определений); 0.1	—
2192	301226.94	1380240.63	метод спутниковых геодезических измерений (определений); 0.1	—
2193	301226.04	1380233.14	метод спутниковых геодезических измерений (определений); 0.1	—
2194	301226.01	1380231.07	метод спутниковых геодезических измерений (определений); 0.1	—
2195	301226.19	1380226.66	метод спутниковых геодезических измерений (определений); 0.1	—
2196	301228.67	1380219.63	метод спутниковых геодезических измерений (определений); 0.1	—
2197	301232.97	1380213.87	метод спутниковых геодезических измерений (определений); 0.1	—
2198	301236.03	1380210.97	метод спутниковых геодезических измерений (определений); 0.1	—
2199	301238.77	1380204.45	метод спутниковых геодезических измерений (определений); 0.1	—
2200	301239.27	1380202.89	метод спутниковых геодезических измерений (определений); 0.1	—
2201	301238.62	1380194.87	метод спутниковых геодезических измерений (определений); 0.1	—
2202	301242.08	1380184.98	метод спутниковых геодезических измерений (определений); 0.1	—
2203	301247.25	1380184.38	метод спутниковых геодезических измерений (определений); 0.1	—
2204	301249.35	1380186.41	метод спутниковых геодезических измерений (определений); 0.1	—

2205	301251.70	1380187.15	метод спутниковых геодезических измерений (определений); 0.1	—
2206	301255.34	1380188.39	метод спутниковых геодезических измерений (определений); 0.1	—
2207	301264.14	1380188.25	метод спутниковых геодезических измерений (определений); 0.1	—
2208	301268.40	1380179.64	метод спутниковых геодезических измерений (определений); 0.1	—
2209	301273.54	1380177.48	метод спутниковых геодезических измерений (определений); 0.1	—
2210	301275.64	1380179.26	метод спутниковых геодезических измерений (определений); 0.1	—
2211	301278.28	1380182.07	метод спутниковых геодезических измерений (определений); 0.1	—
2212	301282.94	1380182.00	метод спутниковых геодезических измерений (определений); 0.1	—
2213	301283.94	1380180.17	метод спутниковых геодезических измерений (определений); 0.1	—
2214	301285.97	1380177.80	метод спутниковых геодезических измерений (определений); 0.1	—
2215	301288.82	1380178.02	метод спутниковых геодезических измерений (определений); 0.1	—
2216	301295.60	1380180.76	метод спутниковых геодезических измерений (определений); 0.1	—
2217	301303.35	1380179.60	метод спутниковых геодезических измерений (определений); 0.1	—
2218	301306.40	1380176.44	метод спутниковых геодезических измерений (определений); 0.1	—
2219	301306.06	1380171.53	метод спутниковых геодезических измерений (определений); 0.1	—
2220	301313.73	1380165.45	метод спутниковых геодезических измерений (определений); 0.1	—
2221	301319.12	1380162.78	метод спутниковых геодезических измерений (определений); 0.1	—
2222	301323.52	1380162.45	метод спутниковых геодезических измерений (определений); 0.1	—
2223	301331.58	1380164.91	метод спутниковых геодезических измерений (определений); 0.1	—
2224	301340.86	1380162.17	метод спутниковых геодезических измерений (определений); 0.1	—



2225	301345.02	1380163.40	метод спутниковых геодезических измерений (определений); 0.1	—
2226	301348.96	1380166.70	метод спутниковых геодезических измерений (определений); 0.1	—
2227	301351.57	1380168.22	метод спутниковых геодезических измерений (определений); 0.1	—
2228	301357.05	1380170.72	метод спутниковых геодезических измерений (определений); 0.1	—
2147	301363.08	1380175.80	метод спутниковых геодезических измерений (определений); 0.1	—
2229	301471.29	1380188.87	метод спутниковых геодезических измерений (определений); 0.1	—
2230	301471.86	1380192.23	метод спутниковых геодезических измерений (определений); 0.1	—
2231	301472.40	1380193.77	метод спутниковых геодезических измерений (определений); 0.1	—
2232	301474.74	1380194.51	метод спутниковых геодезических измерений (определений); 0.1	—
2233	301478.90	1380195.22	метод спутниковых геодезических измерений (определений); 0.1	—
2234	301480.26	1380199.60	метод спутниковых геодезических измерений (определений); 0.1	—
2235	301479.58	1380205.57	метод спутниковых геодезических измерений (определений); 0.1	—
2236	301479.22	1380214.90	метод спутниковых геодезических измерений (определений); 0.1	—
2237	301478.53	1380220.61	метод спутниковых геодезических измерений (определений); 0.1	—
2238	301476.07	1380228.41	метод спутниковых геодезических измерений (определений); 0.1	—
2239	301474.31	1380231.81	метод спутниковых геодезических измерений (определений); 0.1	—
2240	301469.94	1380233.43	метод спутниковых геодезических измерений (определений); 0.1	—
2241	301463.20	1380233.02	метод спутниковых геодезических измерений (определений); 0.1	—
2242	301459.26	1380229.46	метод спутниковых геодезических измерений (определений); 0.1	—
2243	301454.82	1380226.68	метод спутниковых геодезических измерений (определений); 0.1	—

2244	301451.40	1380223.63	метод спутниковых геодезических измерений (определений); 0.1	—
2245	301444.84	1380218.03	метод спутниковых геодезических измерений (определений); 0.1	—
2246	301440.39	1380215.00	метод спутниковых геодезических измерений (определений); 0.1	—
2247	301439.23	1380207.51	метод спутниковых геодезических измерений (определений); 0.1	—
2248	301437.31	1380201.06	метод спутниковых геодезических измерений (определений); 0.1	—
2249	301434.10	1380194.38	метод спутниковых геодезических измерений (определений); 0.1	—
2250	301435.31	1380189.44	метод спутниковых геодезических измерений (определений); 0.1	—
2251	301436.85	1380188.12	метод спутниковых геодезических измерений (определений); 0.1	—
2252	301438.28	1380181.11	метод спутниковых геодезических измерений (определений); 0.1	—
2253	301440.30	1380177.71	метод спутниковых геодезических измерений (определений); 0.1	—
2254	301443.67	1380177.91	метод спутниковых геодезических измерений (определений); 0.1	—
2255	301447.31	1380179.15	метод спутниковых геодезических измерений (определений); 0.1	—
2256	301451.98	1380179.85	метод спутниковых геодезических измерений (определений); 0.1	—
2257	301456.37	1380179.01	метод спутниковых геодезических измерений (определений); 0.1	—
2258	301461.55	1380178.92	метод спутниковых геодезических измерений (определений); 0.1	—
2259	301465.96	1380179.37	метод спутниковых геодезических измерений (определений); 0.1	—
2260	301467.52	1380180.38	метод спутниковых геодезических измерений (определений); 0.1	—
2229	301471.29	1380188.87	метод спутниковых геодезических измерений (определений); 0.1	—
2261	301317.26	1380422.54	метод спутниковых геодезических измерений (определений); 0.1	—
2262	301316.89	1380431.35	метод спутниковых геодезических измерений (определений); 0.1	—

2263	301317.83	1380441.96	метод спутниковых геодезических измерений (определений); 0.1	—
2264	301321.34	1380450.45	метод спутниковых геодезических измерений (определений); 0.1	—
2265	301322.70	1380454.31	метод спутниковых геодезических измерений (определений); 0.1	—
2266	301326.12	1380458.14	метод спутниковых геодезических измерений (определений); 0.1	—
2267	301328.27	1380462.77	метод спутниковых геодезических измерений (определений); 0.1	—
2268	301329.12	1380467.15	метод спутниковых геодезических измерений (определений); 0.1	—
2269	301329.01	1380476.74	метод спутниковых геодезических измерений (определений); 0.1	—
2270	301329.87	1380481.90	метод спутниковых геодезических измерений (определений); 0.1	—
2271	301330.00	1380489.93	метод спутниковых геодезических измерений (определений); 0.1	—
2272	301328.85	1380498.23	метод спутниковых геодезических измерений (определений); 0.1	—
2273	301327.76	1380511.20	метод спутниковых геодезических измерений (определений); 0.1	—
2274	301327.14	1380521.05	метод спутниковых геодезических измерений (определений); 0.1	—
2275	301326.48	1380527.79	метод спутниковых геодезических измерений (определений); 0.1	—
2276	301327.59	1380532.70	метод спутниковых геодезических измерений (определений); 0.1	—
2277	301331.78	1380535.22	метод спутниковых геодезических измерений (определений); 0.1	—
2278	301334.94	1380538.79	метод спутниковых геодезических измерений (определений); 0.1	—
2279	301336.56	1380542.65	метод спутниковых геодезических измерений (определений); 0.1	—
2280	301339.63	1380556.33	метод спутниковых геодезических измерений (определений); 0.1	—
2281	301341.77	1380560.70	метод спутниковых геодезических измерений (определений); 0.1	—
2282	301349.75	1380573.78	метод спутниковых геодезических измерений (определений); 0.1	—

2283	301352.92	1380578.13	метод спутниковых геодезических измерений (определений); 0.1	—
2284	301358.21	1380585.04	метод спутниковых геодезических измерений (определений); 0.1	—
2285	301361.42	1380591.20	метод спутниковых геодезических измерений (определений); 0.1	—
2286	301363.62	1380598.93	метод спутниковых геодезических измерений (определений); 0.1	—
2287	301357.41	1380599.03	метод спутниковых геодезических измерений (определений); 0.1	—
2288	301352.38	1380592.64	метод спутниковых геодезических измерений (определений); 0.1	—
2289	301347.45	1380591.94	метод спутниковых геодезических измерений (определений); 0.1	—
2290	301347.23	1380594.27	метод спутниковых геодезических измерений (определений); 0.1	—
2291	301348.32	1380597.36	метод спутниковых геодезических измерений (определений); 0.1	—
2292	301351.02	1380604.31	метод спутниковых геодезических измерений (определений); 0.1	—
2293	301352.69	1380611.28	метод спутниковых геодезических измерений (определений); 0.1	—
2294	301351.95	1380613.62	метод спутниковых геодезических измерений (определений); 0.1	—
2295	301349.07	1380611.85	метод спутниковых геодезических измерений (определений); 0.1	—
2296	301343.77	1380604.43	метод спутниковых геодезических измерений (определений); 0.1	—
2297	301341.30	1380595.66	метод спутниковых геодезических измерений (определений); 0.1	—
2298	301339.67	1380590.77	метод спутниковых геодезических измерений (определений); 0.1	—
2299	301336.46	1380584.35	метод спутниковых геодезических измерений (определений); 0.1	—
2300	301331.80	1380584.42	метод спутниковых геодезических измерений (определений); 0.1	—
2301	301328.94	1380583.43	метод спутниковых геодезических измерений (определений); 0.1	—
2302	301325.29	1380581.93	метод спутниковых геодезических измерений (определений); 0.1	—

2303	301319.51	1380576.85	метод спутниковых геодезических измерений (определений); 0.1	—
2304	301318.96	1380574.78	метод спутниковых геодезических измерений (определений); 0.1	—
2305	301320.91	1380567.76	метод спутниковых геодезических измерений (определений); 0.1	—
2306	301324.52	1380566.67	метод спутниковых геодезических измерений (определений); 0.1	—
2307	301326.84	1380566.11	метод спутниковых геодезических измерений (определений); 0.1	—
2308	301330.19	1380565.28	метод спутниковых геодезических измерений (определений); 0.1	—
2309	301331.17	1380561.64	метод спутниковых геодезических измерений (определений); 0.1	—
2310	301330.60	1380558.54	метод спутниковых геодезических измерений (определений); 0.1	—
2311	301322.25	1380554.53	метод спутниковых геодезических измерений (определений); 0.1	—
2312	301313.98	1380539.39	метод спутниковых геодезических измерений (определений); 0.1	—
2313	301310.27	1380534.01	метод спутниковых геодезических измерений (определений); 0.1	—
2314	301308.10	1380527.83	метод спутниковых геодезических измерений (определений); 0.1	—
2315	301305.81	1380514.66	метод спутниковых геодезических измерений (определений); 0.1	—
2316	301304.16	1380508.73	метод спутниковых геодезических измерений (определений); 0.1	—
2317	301302.06	1380490.63	метод спутниковых геодезических измерений (определений); 0.1	—
2318	301297.62	1380472.57	метод спутниковых геодезических измерений (определений); 0.1	—
2319	301296.39	1380460.16	метод спутниковых геодезических измерений (определений); 0.1	—
2320	301292.65	1380453.23	метод спутниковых геодезических измерений (определений); 0.1	—
2321	301288.85	1380442.42	метод спутниковых геодезических измерений (определений); 0.1	—
2322	301279.41	1380435.06	метод спутниковых геодезических измерений (определений); 0.1	—

2323	301269.28	1380417.09	метод спутниковых геодезических измерений (определений); 0.1	—
2324	301263.72	1380409.67	метод спутниковых геодезических измерений (определений); 0.1	—
2325	301258.16	1380401.73	метод спутниковых геодезических измерений (определений); 0.1	—
2326	301250.05	1380396.68	метод спутниковых геодезических измерений (определений); 0.1	—
2327	301245.86	1380393.38	метод спутниковых геодезических измерений (определений); 0.1	—
2328	301239.24	1380384.68	метод спутниковых геодезических измерений (определений); 0.1	—
2329	301236.26	1380376.44	метод спутниковых геодезических измерений (определений); 0.1	—
2330	301234.64	1380372.32	метод спутниковых геодезических измерений (определений); 0.1	—
2331	301234.53	1380365.59	метод спутниковых геодезических измерений (определений); 0.1	—
2332	301238.01	1380356.73	метод спутниковых геодезических измерений (определений); 0.1	—
2333	301242.90	1380354.84	метод спутниковых геодезических измерений (определений); 0.1	—
2334	301245.22	1380354.03	метод спутниковых геодезических измерений (определений); 0.1	—
2335	301251.18	1380354.45	метод спутниковых геодезических измерений (определений); 0.1	—
2336	301257.70	1380357.71	метод спутниковых геодезических измерений (определений); 0.1	—
2337	301261.63	1380360.24	метод спутниковых геодезических измерений (определений); 0.1	—
2338	301271.51	1380362.93	метод спутниковых геодезических измерений (определений); 0.1	—
2339	301275.39	1380362.87	метод спутниковых геодезических измерений (определений); 0.1	—
2340	301281.88	1380363.80	метод спутниковых геодезических измерений (определений); 0.1	—
2341	301286.58	1380366.32	метод спутниковых геодезических измерений (определений); 0.1	—
2342	301289.98	1380368.34	метод спутниковых геодезических измерений (определений); 0.1	—

2343	301294.21	1380374.22	метод спутниковых геодезических измерений (определений); 0.1	—
2344	301303.80	1380390.65	метод спутниковых геодезических измерений (определений); 0.1	—
2345	301308.42	1380404.04	метод спутниковых геодезических измерений (определений); 0.1	—
2346	301312.19	1380413.04	метод спутниковых геодезических измерений (определений); 0.1	—
2347	301316.19	1380420.49	метод спутниковых геодезических измерений (определений); 0.1	—
2261	301317.26	1380422.54	метод спутниковых геодезических измерений (определений); 0.1	—
2348	300994.84	1380778.72	метод спутниковых геодезических измерений (определений); 0.1	—
2349	300977.73	1380795.43	метод спутниковых геодезических измерений (определений); 0.1	—
2350	300948.00	1380824.64	метод спутниковых геодезических измерений (определений); 0.1	—
2351	300878.38	1380748.70	метод спутниковых геодезических измерений (определений); 0.1	—
2352	300857.49	1380768.06	метод спутниковых геодезических измерений (определений); 0.1	—
2353	300834.48	1380742.22	метод спутниковых геодезических измерений (определений); 0.1	—
2354	300843.18	1380734.34	метод спутниковых геодезических измерений (определений); 0.1	—
2355	300833.69	1380723.94	метод спутниковых геодезических измерений (определений); 0.1	—
2356	300876.95	1380684.80	метод спутниковых геодезических измерений (определений); 0.1	—
2357	300886.13	1380677.10	метод спутниковых геодезических измерений (определений); 0.1	—
2348	300994.84	1380778.72	метод спутниковых геодезических измерений (определений); 0.1	—
2358	301197.38	1377901.04	метод спутниковых геодезических измерений (определений); 0.1	—
2359	301198.11	1377905.69	метод спутниковых геодезических измерений (определений); 0.1	—

2360	301202.25	1377927.56	метод спутниковых геодезических измерений (определений); 0.1	—
2361	301174.54	1377932.84	метод спутниковых геодезических измерений (определений); 0.1	—
2362	301135.09	1378002.09	метод спутниковых геодезических измерений (определений); 0.1	—
2363	301126.53	1377974.97	метод спутниковых геодезических измерений (определений); 0.1	—
2364	301121.10	1377959.21	метод спутниковых геодезических измерений (определений); 0.1	—
2365	301118.71	1377950.21	метод прямых геодезических измерений (определений); 0.3	—
2366	301116.58	1377950.68	метод прямых геодезических измерений (определений); 0.3	—
2367	301110.60	1377952.41	метод спутниковых геодезических измерений (определений); 0.1	—
2368	301096.38	1377955.96	метод прямых геодезических измерений (определений); 0.3	—
2369	301091.24	1377957.52	метод спутниковых геодезических измерений (определений); 0.1	—
2370	301082.76	1377946.93	метод спутниковых геодезических измерений (определений); 0.1	—
2371	301075.91	1377937.72	метод спутниковых геодезических измерений (определений); 0.1	—
2372	301073.53	1377938.26	метод спутниковых геодезических измерений (определений); 0.1	—
2373	301071.50	1377929.96	метод спутниковых геодезических измерений (определений); 0.1	—
2374	301085.00	1377927.54	метод прямых геодезических измерений (определений); 0.3	—
2375	301085.34	1377929.80	метод спутниковых геодезических измерений (определений); 0.1	—
2376	301087.30	1377929.39	метод спутниковых геодезических измерений (определений); 0.1	—
2377	301087.20	1377929.04	метод спутниковых геодезических измерений (определений); 0.1	—
2378	301098.30	1377926.82	метод спутниковых геодезических измерений (определений); 0.1	—
2379	301096.05	1377916.87	метод прямых геодезических измерений (определений); 0.3	—
2380	301105.78	1377914.64	метод прямых геодезических измерений (определений); 0.3	—
2381	301104.40	1377910.35	метод спутниковых геодезических измерений (определений); 0.1	—



2382	301167.62	1377896.31	метод прямых геодезических измерений (определений); 0.3	—
2383	301167.49	1377895.03	метод прямых геодезических измерений (определений); 0.3	—
2384	301170.62	1377895.61	метод прямых геодезических измерений (определений); 0.3	—
2358	301197.38	1377901.04	метод спутниковых геодезических измерений (определений); 0.1	—
2385	301416.18	1378054.21	метод спутниковых геодезических измерений (определений); 0.1	—
2386	301401.11	1378093.87	метод спутниковых геодезических измерений (определений); 0.1	—
2387	301389.52	1378089.22	метод прямых геодезических измерений (определений); 0.3	—
2388	301374.30	1378083.59	метод спутниковых геодезических измерений (определений); 0.1	—
2389	301376.82	1378076.20	метод спутниковых геодезических измерений (определений); 0.1	—
2390	301382.32	1378060.72	метод прямых геодезических измерений (определений); 0.1	—
2391	301395.26	1378051.07	метод спутниковых геодезических измерений (определений); 0.1	—
2392	301399.05	1378048.24	метод спутниковых геодезических измерений (определений); 0.1	—
2385	301416.18	1378054.21	метод спутниковых геодезических измерений (определений); 0.1	—
2393	301191.41	1378090.84	метод прямых геодезических измерений (определений); 0.3	—
2394	301190.66	1378092.76	метод прямых геодезических измерений (определений); 0.3	—
2395	301189.26	1378096.40	метод спутниковых геодезических измерений (определений); 0.1	—
2396	301204.32	1378107.73	метод прямых геодезических измерений (определений); 0.1	—
2397	301198.00	1378124.87	метод спутниковых геодезических измерений (определений); 0.1	—
2398	301195.15	1378132.59	метод спутниковых геодезических измерений (определений); 0.1	—
2399	301192.47	1378139.87	метод прямых геодезических измерений (определений); 0.1	—
2400	301177.25	1378134.56	метод прямых геодезических измерений (определений); 0.1	—
2401	301162.72	1378129.48	метод прямых геодезических измерений (определений); 0.3	—
2402	301153.35	1378126.20	метод спутниковых геодезических измерений (определений); 0.1	—

2403	301153.47	1378125.56	метод прямых геодезических измерений (определений); 0.3	—
2404	301166.68	1378089.08	метод прямых геодезических измерений (определений); 0.3	—
2405	301172.43	1378091.01	метод прямых геодезических измерений (определений); 0.3	—
2406	301177.40	1378085.06	метод спутниковых геодезических измерений (определений); 0.1	—
2407	301181.03	1378086.56	метод прямых геодезических измерений (определений); 0.3	—
2393	301191.41	1378090.84	метод прямых геодезических измерений (определений); 0.3	—
2408	301582.20	1378119.69	метод спутниковых геодезических измерений (определений); 0.1	—
2409	301588.86	1378123.46	метод прямых геодезических измерений (определений); 0.3	—
2410	301595.92	1378129.70	метод спутниковых геодезических измерений (определений); 0.1	—
2411	301600.95	1378133.81	метод спутниковых геодезических измерений (определений); 0.1	—
2412	301576.60	1378163.66	метод спутниковых геодезических измерений (определений); 0.1	—
2413	301564.95	1378156.36	метод прямых геодезических измерений (определений); 0.3	—
2414	301562.28	1378153.78	метод прямых геодезических измерений (определений); 0.3	—
2415	301546.62	1378146.80	метод спутниковых геодезических измерений (определений); 0.1	—
2416	301544.74	1378145.36	метод прямых геодезических измерений (определений); 0.1	—
2417	301540.27	1378142.65	метод прямых геодезических измерений (определений); 0.1	—
2418	301521.77	1378134.68	метод прямых геодезических измерений (определений); 0.1	—
2419	301511.08	1378128.98	метод прямых геодезических измерений (определений); 0.1	—
2420	301508.55	1378127.54	метод прямых геодезических измерений (определений); 0.1	—
2421	301506.79	1378127.17	метод прямых геодезических измерений (определений); 0.3	—
2422	301520.02	1378102.00	метод прямых геодезических измерений (определений); 0.3	—
2423	301527.72	1378086.54	метод прямых геодезических измерений (определений); 0.3	—
2424	301532.45	1378089.73	метод прямых геодезических измерений (определений); 0.3	—
2425	301532.66	1378089.85	метод прямых геодезических измерений (определений); 0.3	—
2426	301536.89	1378092.22	метод прямых геодезических измерений (определений); 0.3	—
2427	301540.58	1378094.58	метод прямых геодезических измерений (определений); 0.3	—

2428	301540.78	1378094.72	метод прямых геодезических измерений (определений); 0.3	—
2429	301536.33	1378102.28	метод прямых геодезических измерений (определений); 0.3	—
2430	301535.27	1378104.04	метод прямых геодезических измерений (определений); 0.3	—
2431	301543.05	1378108.55	метод прямых геодезических измерений (определений); 0.3	—
2432	301544.20	1378106.80	метод спутниковых геодезических измерений (определений); 0.1	—
2433	301547.57	1378101.18	метод прямых геодезических измерений (определений); 0.3	—
2434	301548.73	1378099.23	метод прямых геодезических измерений (определений); 0.3	—
2435	301555.47	1378104.02	метод прямых геодезических измерений (определений); 0.3	—
2408	301582.20	1378119.69	метод спутниковых геодезических измерений (определений); 0.1	—
2436	304074.46	1378510.11	метод спутниковых геодезических измерений (определений); 0.1	—
2437	304067.10	1378530.84	метод спутниковых геодезических измерений (определений); 0.1	—
2438	304042.89	1378559.86	метод спутниковых геодезических измерений (определений); 0.1	—
2439	304002.00	1378617.25	метод спутниковых геодезических измерений (определений); 0.1	—
2440	303991.51	1378665.86	метод спутниковых геодезических измерений (определений); 0.1	—
2441	303995.14	1378699.03	метод спутниковых геодезических измерений (определений); 0.1	—
2442	303996.18	1378710.08	метод спутниковых геодезических измерений (определений); 0.1	—
2443	303997.12	1378736.15	метод спутниковых геодезических измерений (определений); 0.1	—
2444	304007.44	1378764.58	метод спутниковых геодезических измерений (определений); 0.1	—
2445	304010.58	1378773.73	метод спутниковых геодезических измерений (определений); 0.1	—
2446	304013.86	1378803.90	метод спутниковых геодезических измерений (определений); 0.1	—
2447	304016.91	1378839.06	метод спутниковых геодезических измерений (определений); 0.1	—
2448	304021.35	1378889.28	метод спутниковых геодезических измерений (определений); 0.1	—

2449	304006.81	1378942.92	метод спутниковых геодезических измерений (определений); 0.1	—
2450	303977.44	1379015.29	метод спутниковых геодезических измерений (определений); 0.1	—
2451	303991.12	1379072.43	метод спутниковых геодезических измерений (определений); 0.1	—
2452	304030.20	1379122.79	метод спутниковых геодезических измерений (определений); 0.1	—
2453	304113.26	1379146.58	метод спутниковых геодезических измерений (определений); 0.1	—
2454	304169.38	1379180.29	метод спутниковых геодезических измерений (определений); 0.1	—
2455	304182.38	1379203.83	метод спутниковых геодезических измерений (определений); 0.1	—
2456	304176.93	1379234.56	метод спутниковых геодезических измерений (определений); 0.1	—
2457	304170.58	1379267.10	метод спутниковых геодезических измерений (определений); 0.1	—
2458	304230.17	1379363.76	метод спутниковых геодезических измерений (определений); 0.1	—
2459	304253.53	1379406.06	метод спутниковых геодезических измерений (определений); 0.1	—
2460	304258.50	1379441.90	метод спутниковых геодезических измерений (определений); 0.1	—
2461	304258.91	1379467.61	метод спутниковых геодезических измерений (определений); 0.1	—
2462	304252.49	1379484.44	метод спутниковых геодезических измерений (определений); 0.1	—
2463	304244.40	1379498.93	метод спутниковых геодезических измерений (определений); 0.1	—
2464	304228.28	1379491.19	метод спутниковых геодезических измерений (определений); 0.1	—
2465	304208.40	1379471.33	метод спутниковых геодезических измерений (определений); 0.1	—
2466	304164.16	1379418.04	метод спутниковых геодезических измерений (определений); 0.1	—
2467	304096.42	1379344.89	метод спутниковых геодезических измерений (определений); 0.1	—
2468	304055.59	1379310.18	метод спутниковых геодезических измерений (определений); 0.1	—

2469	304001.61	1379293.39	метод спутниковых геодезических измерений (определений); 0.1	—
2470	303964.85	1379243.51	метод спутниковых геодезических измерений (определений); 0.1	—
2471	303931.09	1379190.47	метод спутниковых геодезических измерений (определений); 0.1	—
2472	303924.45	1379181.32	метод спутниковых геодезических измерений (определений); 0.1	—
2473	303868.12	1379112.26	метод спутниковых геодезических измерений (определений); 0.1	—
2474	303835.97	1379068.63	метод спутниковых геодезических измерений (определений); 0.1	—
2475	303819.85	1379041.08	метод спутниковых геодезических измерений (определений); 0.1	—
2476	303805.30	1379000.94	метод спутниковых геодезических измерений (определений); 0.1	—
2477	303792.12	1378964.68	метод спутниковых геодезических измерений (определений); 0.1	—
2478	303765.36	1378896.17	метод спутниковых геодезических измерений (определений); 0.1	—
2479	303728.04	1378799.69	метод спутниковых геодезических измерений (определений); 0.1	—
2480	303715.66	1378767.68	метод спутниковых геодезических измерений (определений); 0.1	—
2481	303814.93	1378644.88	метод спутниковых геодезических измерений (определений); 0.1	—
2482	303903.11	1378573.98	метод спутниковых геодезических измерений (определений); 0.1	—
2483	303979.85	1378531.71	метод спутниковых геодезических измерений (определений); 0.1	—
2484	304074.64	1378505.74	метод спутниковых геодезических измерений (определений); 0.1	—
2436	304074.46	1378510.11	метод спутниковых геодезических измерений (определений); 0.1	—
2485	300211.96	1378550.41	метод спутниковых геодезических измерений (определений); 0.1	—
2486	300183.19	1378608.32	метод спутниковых геодезических измерений (определений); 0.1	—
2487	300171.42	1378603.80	метод спутниковых геодезических измерений (определений); 0.1	—

2488	300158.22	1378598.50	метод спутниковых геодезических измерений (определений); 0.1	—
2489	300154.05	1378596.25	метод прямых геодезических измерений (определений); 0.3	—
2490	300144.20	1378592.43	метод спутниковых геодезических измерений (определений); 0.1	—
2491	300145.61	1378589.22	метод прямых геодезических измерений (определений); 0.3	—
2492	300144.09	1378588.70	метод спутниковых геодезических измерений (определений); 0.1	—
2493	300145.12	1378585.70	метод спутниковых геодезических измерений (определений); 0.1	—
2494	300150.59	1378573.59	метод спутниковых геодезических измерений (определений); 0.1	—
2495	300151.30	1378572.23	метод спутниковых геодезических измерений (определений); 0.1	—
2496	300153.28	1378573.12	метод спутниковых геодезических измерений (определений); 0.1	—
2497	300155.12	1378569.22	метод спутниковых геодезических измерений (определений); 0.1	—
2498	300155.30	1378568.47	метод спутниковых геодезических измерений (определений); 0.1	—
2499	300154.84	1378568.23	метод спутниковых геодезических измерений (определений); 0.1	—
2500	300169.41	1378534.52	метод прямых геодезических измерений (определений); 0.3	—
2501	300169.56	1378534.08	метод спутниковых геодезических измерений (определений); 0.1	—
2502	300184.38	1378539.89	метод прямых геодезических измерений (определений); 0.3	—
2503	300194.06	1378543.75	метод прямых геодезических измерений (определений); 0.3	—
2485	300211.96	1378550.41	метод спутниковых геодезических измерений (определений); 0.1	—
2504	300114.84	1378560.15	метод спутниковых геодезических измерений (определений); 0.1	—
2505	300132.87	1378566.33	метод спутниковых геодезических измерений (определений); 0.1	—
2506	300132.71	1378567.27	метод спутниковых геодезических измерений (определений); 0.1	—
2507	300131.21	1378573.05	метод спутниковых геодезических измерений (определений); 0.1	—

2508	300120.98	1378598.00	метод спутниковых геодезических измерений (определений); 0.1	—
2509	300116.60	1378608.18	метод спутниковых геодезических измерений (определений); 0.1	—
2510	300112.90	1378618.70	метод спутниковых геодезических измерений (определений); 0.1	—
2511	300118.78	1378620.94	метод спутниковых геодезических измерений (определений); 0.1	—
2512	300115.52	1378630.14	метод прямых геодезических измерений (определений); 0.3	—
2513	300115.30	1378630.61	метод спутниковых геодезических измерений (определений); 0.1	—
2514	300113.47	1378635.15	метод прямых геодезических измерений (определений); 0.3	—
2515	300112.53	1378637.48	метод прямых геодезических измерений (определений); 0.3	—
2516	300107.52	1378649.85	метод прямых геодезических измерений (определений); 0.3	—
2517	300101.36	1378665.03	метод прямых геодезических измерений (определений); 0.3	—
2518	300092.06	1378662.24	метод прямых геодезических измерений (определений); 0.3	—
2519	300092.88	1378659.44	метод прямых геодезических измерений (определений); 0.3	—
2520	300093.80	1378659.86	метод спутниковых геодезических измерений (определений); 0.1	—
2521	300094.16	1378658.65	метод прямых геодезических измерений (определений); 0.3	—
2522	300095.27	1378658.98	метод прямых геодезических измерений (определений); 0.3	—
2523	300097.25	1378654.40	метод спутниковых геодезических измерений (определений); 0.1	—
2524	300097.04	1378654.22	метод прямых геодезических измерений (определений); 0.3	—
2525	300100.72	1378645.89	метод прямых геодезических измерений (определений); 0.3	—
2526	300096.80	1378644.16	метод спутниковых геодезических измерений (определений); 0.1	—
2527	300095.28	1378643.50	метод спутниковых геодезических измерений (определений); 0.1	—
2528	300091.61	1378641.92	метод прямых геодезических измерений (определений); 0.3	—
2529	300089.76	1378645.92	метод прямых геодезических измерений (определений); 0.3	—
2530	300084.07	1378644.60	метод спутниковых геодезических измерений (определений); 0.1	—
2531	300096.74	1378612.56	метод спутниковых геодезических измерений (определений); 0.1	—

2532	300054.74	1378596.60	метод спутниковых геодезических измерений (определений); 0.1	—
2533	300041.15	1378591.44	метод спутниковых геодезических измерений (определений); 0.1	—
2534	300045.30	1378581.10	метод спутниковых геодезических измерений (определений); 0.1	—
2535	300046.08	1378578.72	метод спутниковых геодезических измерений (определений); 0.1	—
2536	300052.39	1378561.76	метод спутниковых геодезических измерений (определений); 0.1	—
2537	300060.80	1378540.94	метод спутниковых геодезических измерений (определений); 0.1	—
2538	300076.92	1378547.00	метод спутниковых геодезических измерений (определений); 0.1	—
2539	300087.20	1378550.38	метод спутниковых геодезических измерений (определений); 0.1	—
2540	300089.85	1378551.24	метод прямых геодезических измерений (определений); 0.3	—
2541	300094.63	1378553.21	метод спутниковых геодезических измерений (определений); 0.1	—
2542	300100.92	1378555.28	метод спутниковых геодезических измерений (определений); 0.1	—
2504	300114.84	1378560.15	метод спутниковых геодезических измерений (определений); 0.1	—
2543	303342.44	1378655.94	метод спутниковых геодезических измерений (определений); 0.1	—
2544	303362.80	1378702.33	метод спутниковых геодезических измерений (определений); 0.1	—
2545	303353.84	1378707.12	метод спутниковых геодезических измерений (определений); 0.1	—
2546	303356.43	1378714.51	метод спутниковых геодезических измерений (определений); 0.1	—
2547	303370.63	1378755.00	метод спутниковых геодезических измерений (определений); 0.1	—
2548	303340.38	1378766.54	метод прямых геодезических измерений (определений); 0.3	—
2549	303338.64	1378764.48	метод прямых геодезических измерений (определений); 0.3	—
2550	303333.34	1378764.63	метод прямых геодезических измерений (определений); 0.3	—
2551	303331.48	1378766.68	метод прямых геодезических измерений (определений); 0.3	—



2552	303316.82	1378773.06	метод спутниковых геодезических измерений (определений); 0.1	—
2553	303293.29	1378783.28	метод спутниковых геодезических измерений (определений); 0.1	—
2554	303276.97	1378790.36	метод спутниковых геодезических измерений (определений); 0.1	—
2555	303276.09	1378790.74	метод спутниковых геодезических измерений (определений); 0.1	—
2556	303252.29	1378718.04	метод спутниковых геодезических измерений (определений); 0.1	—
2557	303276.62	1378709.14	метод спутниковых геодезических измерений (определений); 0.1	—
2558	303266.49	1378675.24	метод спутниковых геодезических измерений (определений); 0.1	—
2559	303233.37	1378667.25	метод спутниковых геодезических измерений (определений); 0.1	—
2560	303218.24	1378652.59	метод спутниковых геодезических измерений (определений); 0.1	—
2561	303223.56	1378587.56	метод спутниковых геодезических измерений (определений); 0.1	—
2562	303228.25	1378581.10	метод спутниковых геодезических измерений (определений); 0.1	—
2563	303258.75	1378575.30	метод спутниковых геодезических измерений (определений); 0.1	—
2564	303307.75	1378613.13	метод спутниковых геодезических измерений (определений); 0.1	—
2543	303342.44	1378655.94	метод спутниковых геодезических измерений (определений); 0.1	—
2565	302990.98	1378597.38	метод прямых геодезических измерений (определений); 0.1	—
2566	302986.82	1378615.45	метод прямых геодезических измерений (определений); 0.1	—
2567	302987.38	1378615.60	метод спутниковых геодезических измерений (определений); 0.1	—
2568	302983.70	1378634.44	метод спутниковых геодезических измерений (определений); 0.1	—
2569	302978.12	1378657.62	метод прямых геодезических измерений (определений); 0.1	—
2570	302972.64	1378678.95	метод прямых геодезических измерений (определений); 0.1	—
2571	302962.84	1378685.25	метод спутниковых геодезических измерений (определений); 0.1	—

2572	302950.57	1378723.89	метод спутниковых геодезических измерений (определений); 0.1	—
2573	302947.45	1378723.23	метод прямых геодезических измерений (определений); 0.1	—
2574	302922.34	1378726.46	метод прямых геодезических измерений (определений); 0.3	—
2575	302913.06	1378727.44	метод прямых геодезических измерений (определений); 0.3	—
2576	302905.74	1378725.44	метод спутниковых геодезических измерений (определений); 0.1	—
2577	302904.94	1378693.95	метод спутниковых геодезических измерений (определений); 0.1	—
2578	302959.88	1378598.16	метод спутниковых геодезических измерений (определений); 0.1	—
2579	302974.25	1378597.60	метод спутниковых геодезических измерений (определений); 0.1	—
2565	302990.98	1378597.38	метод прямых геодезических измерений (определений); 0.1	—
2580	300910.05	1378690.35	метод прямых геодезических измерений (определений); 0.1	—
2581	300901.98	1378712.01	метод прямых геодезических измерений (определений); 0.1	—
2582	300872.96	1378700.86	метод прямых геодезических измерений (определений); 0.1	—
2583	300881.58	1378679.51	метод прямых геодезических измерений (определений); 0.1	—
2580	300910.05	1378690.35	метод прямых геодезических измерений (определений); 0.1	—
2584	304268.08	1379432.42	метод спутниковых геодезических измерений (определений); 0.1	—
2585	304280.72	1379446.87	метод спутниковых геодезических измерений (определений); 0.1	—
2586	304285.23	1379471.27	метод спутниковых геодезических измерений (определений); 0.1	—
2587	304282.50	1379487.54	метод спутниковых геодезических измерений (определений); 0.1	—
2588	304275.27	1379498.39	метод спутниковых геодезических измерений (определений); 0.1	—
2589	304250.86	1379502.03	метод спутниковых геодезических измерений (определений); 0.1	—
2590	304245.30	1379499.36	метод спутниковых геодезических измерений (определений); 0.1	—
2591	304253.39	1379484.87	метод спутниковых геодезических измерений (определений); 0.1	—

2592	304259.91	1379467.79	метод спутниковых геодезических измерений (определений); 0.1	—
2593	304259.50	1379441.83	метод спутниковых геодезических измерений (определений); 0.1	—
2594	304254.88	1379408.50	метод спутниковых геодезических измерений (определений); 0.1	—
2584	304268.08	1379432.42	метод спутниковых геодезических измерений (определений); 0.1	—
2595	301964.58	1378995.79	метод прямых геодезических измерений (определений); 0.1	—
2596	301973.52	1379113.41	метод прямых геодезических измерений (определений); 0.1	—
2597	301964.26	1379158.44	метод прямых геодезических измерений (определений); 0.1	—
2598	301968.50	1379193.18	метод спутниковых геодезических измерений (определений); 0.1	—
2599	301969.13	1379197.92	метод прямых геодезических измерений (определений); 0.1	—
2600	301846.87	1379221.93	метод спутниковых геодезических измерений (определений); 0.1	—
2601	301843.60	1379197.64	метод спутниковых геодезических измерений (определений); 0.1	—
2602	301842.92	1379183.00	метод прямых геодезических измерений (определений); 0.1	—
2603	301837.42	1379019.14	метод прямых геодезических измерений (определений); 0.3	—
2604	301833.25	1378998.43	метод прямых геодезических измерений (определений); 0.1	—
2605	301960.49	1378991.95	метод прямых геодезических измерений (определений); 0.1	—
2595	301964.58	1378995.79	метод прямых геодезических измерений (определений); 0.1	—
2606	299849.22	1378763.98	метод спутниковых геодезических измерений (определений); 0.1	—
2607	299849.87	1378769.30	метод спутниковых геодезических измерений (определений); 0.1	—
2608	299840.75	1378793.30	метод спутниковых геодезических измерений (определений); 0.1	—
2609	299835.71	1378806.63	метод спутниковых геодезических измерений (определений); 0.1	—
2610	299814.09	1378798.63	метод спутниковых геодезических измерений (определений); 0.1	—
2611	299819.14	1378784.44	метод прямых геодезических измерений (определений); 0.3	—
2612	299826.45	1378768.02	метод прямых геодезических измерений (определений); 0.3	—

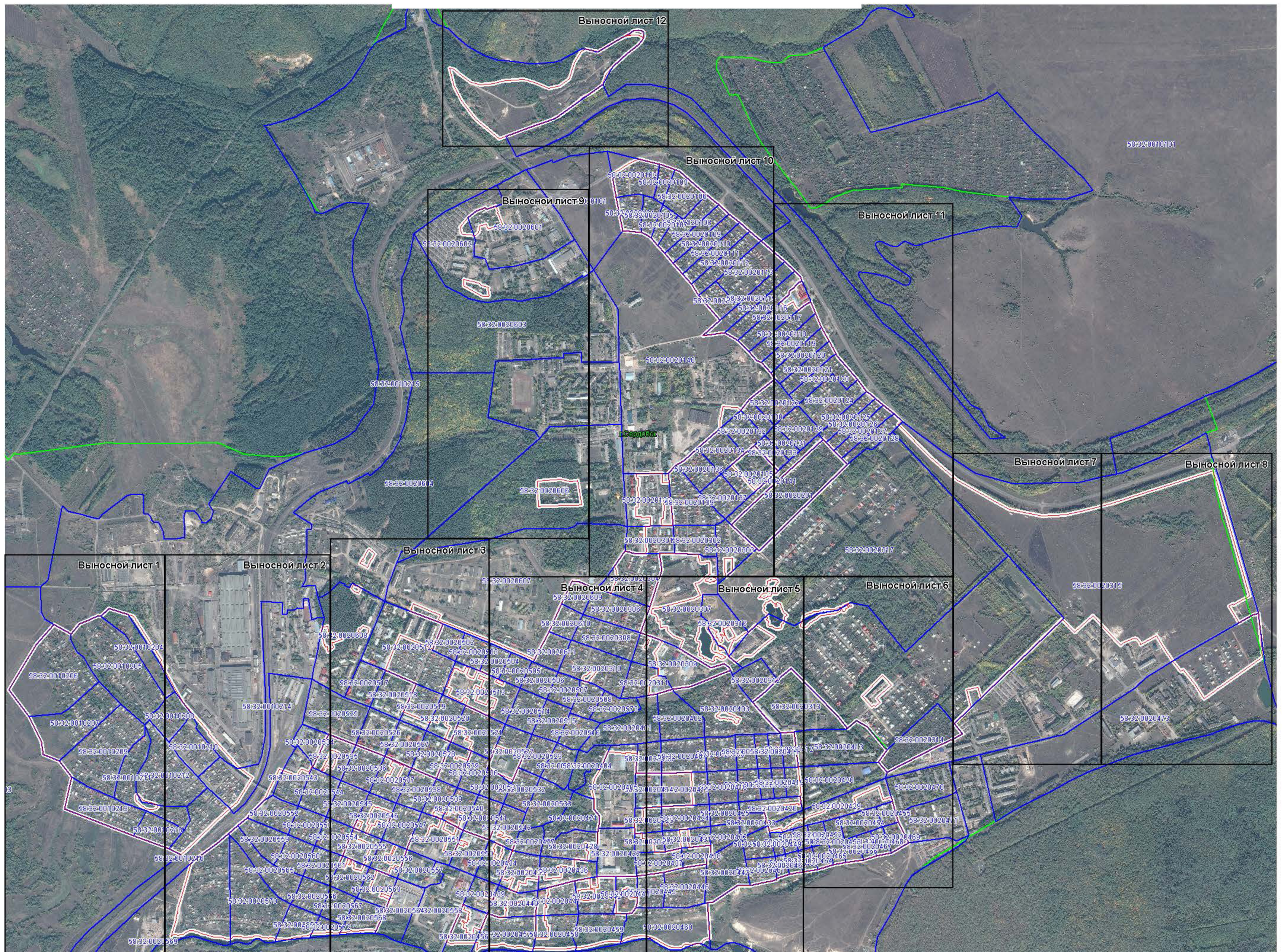
2613	299829.48	1378758.56	метод прямых геодезических измерений (определений); 0.3	—
2614	299831.19	1378755.22	метод спутниковых геодезических измерений (определений); 0.1	—
2606	299849.22	1378763.98	метод спутниковых геодезических измерений (определений); 0.1	—
2615	300094.22	1378803.62	метод прямых геодезических измерений (определений); 0.3	—
2616	300105.43	1378807.75	метод спутниковых геодезических измерений (определений); 0.1	—
2617	300093.12	1378835.89	метод спутниковых геодезических измерений (определений); 0.1	—
2618	300087.64	1378848.42	метод спутниковых геодезических измерений (определений); 0.1	—
2619	300078.44	1378844.71	метод прямых геодезических измерений (определений); 0.3	—
2620	300059.76	1378837.34	метод прямых геодезических измерений (определений); 0.3	—
2621	300057.47	1378843.10	метод спутниковых геодезических измерений (определений); 0.1	—
2622	300049.06	1378839.78	метод прямых геодезических измерений (определений); 0.3	—
2623	300022.35	1378829.34	метод прямых геодезических измерений (определений); 0.3	—
2624	300014.58	1378826.22	метод спутниковых геодезических измерений (определений); 0.1	—
2625	300015.12	1378825.00	метод прямых геодезических измерений (определений); 0.3	—
2626	300014.83	1378824.71	метод прямых геодезических измерений (определений); 0.3	—
2627	300018.45	1378815.84	метод прямых геодезических измерений (определений); 0.3	—
2628	300019.32	1378814.10	метод прямых геодезических измерений (определений); 0.3	—
2629	300022.44	1378806.70	метод прямых геодезических измерений (определений); 0.3	—
2630	300024.51	1378801.63	метод спутниковых геодезических измерений (определений); 0.1	—
2631	300044.10	1378808.74	метод спутниковых геодезических измерений (определений); 0.1	—
2632	300048.30	1378797.52	метод прямых геодезических измерений (определений); 0.3	—
2633	300062.69	1378803.29	метод прямых геодезических измерений (определений); 0.3	—
2634	300069.86	1378806.10	метод прямых геодезических измерений (определений); 0.3	—
2635	300074.45	1378794.47	метод прямых геодезических измерений (определений); 0.3	—
2636	300088.47	1378801.44	метод прямых геодезических измерений (определений); 0.3	—

2615	300094.22	1378803.62	метод прямых геодезических измерений (определений); 0.3	—
<b>3. Сведения о характерных точках части (частей) границы объекта</b>				
Обозначение характерных точек части границы	Координаты, м		Метод определения координат и средняя квадратическая погрешность положения характерной точки (Mt), м	Описание закрепления точки
	X	Y		
1	2	3	4	5
—	—	—	—	—

Раздел 4

План границ объекта

Ж.1. Зона застройки индивидуальными жилыми домами и малотракторными жилыми домами блокированной застройки (кадастровые объекты местоположение границ, которого описано (далее - объект)



Масштаб 1:11500

- Используемые условные знаки и обозначения:
- обозначение части границы объекта
  - 1 - обозначение характерной точки границ объекта
  - обозначение границы административно-территориального образования
  - Синий цвет - обозначение границ административно-территориального образования
  - 58:32:0010201 - номер кадастрового квартала

Подпись \_\_\_\_\_ Дата 20 мая 2021 г.

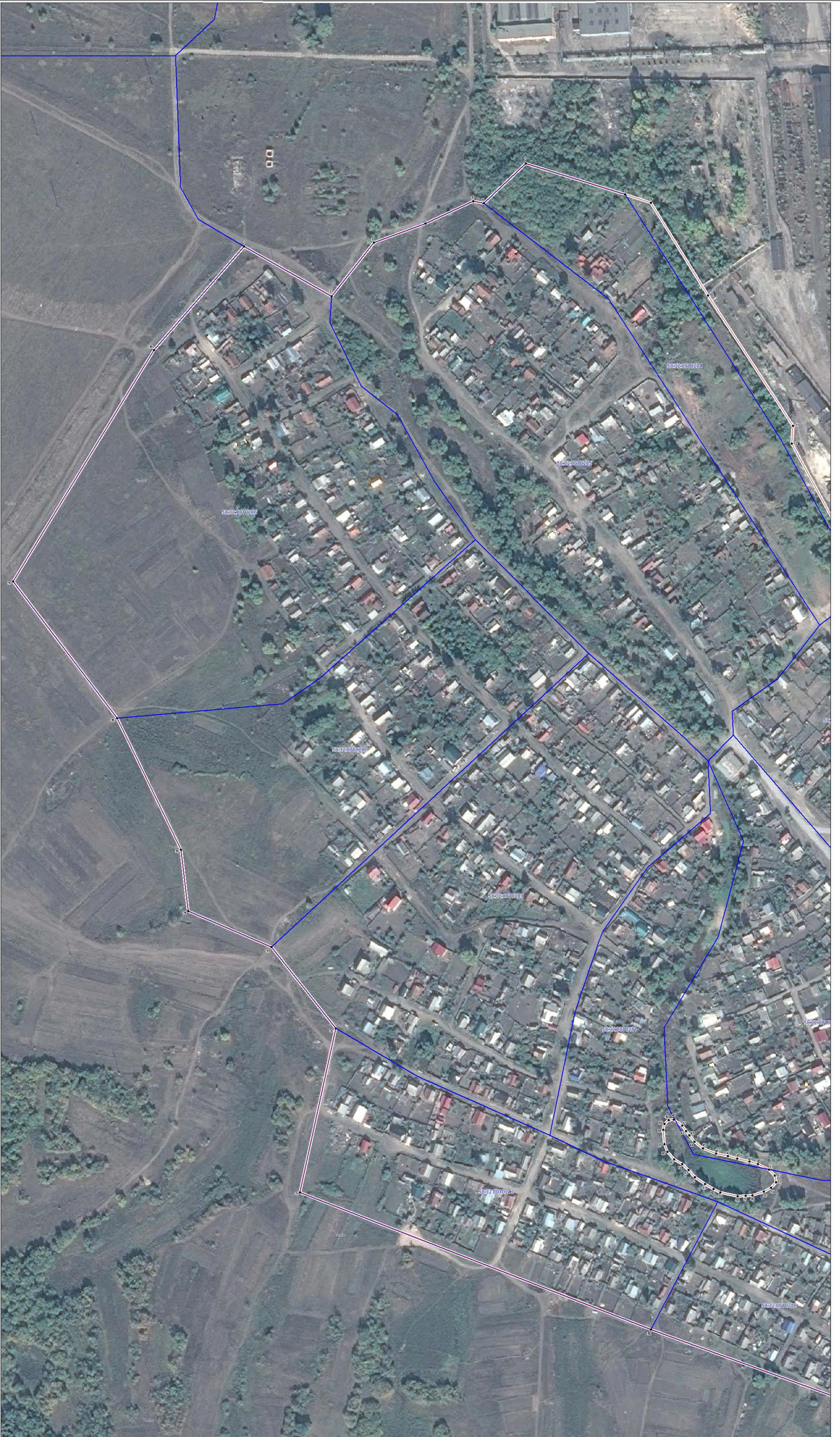
Место для отписки некими (или иными) лицами, составившего описание местоположения границ объекта



Раздел 4

План границ объекта

Ж.1. Зона застройки индивидуальными жилыми домами и малоэтажными жилыми домами блокированной застройки  
(кадастровый объект местоположение границ которого указано (далее - объект))



Используемые условные знаки и обозначения:

- 1 - обозначение угловой точки границы объекта
- (толстая синяя линия) - обозначение части границы объекта
- (тонкая синяя линия) - обозначение границ кадастрово-территориального образования
- (розовая пунктирная линия) - обозначение границ кадастрового квартала
- 58:32:00102... - номер кадастрового квартала

Подпись: \_\_\_\_\_ Дата: 20 мая 2021 г.

Место для отпечатка подписи (при наличии) лица, составившего отписку местоположения границ объекта

Масштаб 1:1600

Раздел 4

План границ объекта

Ж.1. Зона застройки индивидуальными жилыми домами и малоэтажными жилыми домами блокированной застройки (визуальная оценка местоположения границ, которого отнесено (далее - объект)



Использованы условные знаки и обозначения:  
 - обозначения частей границ объекта  
 - обозначения точек границ объекта  
 - обозначения границ административно-территориального образования  
 - обозначения границ муниципального образования  
 - обозначения границ городского округа  
 - обозначения границ городского округа  
 - обозначения границ городского округа

Масштаб 1:1600

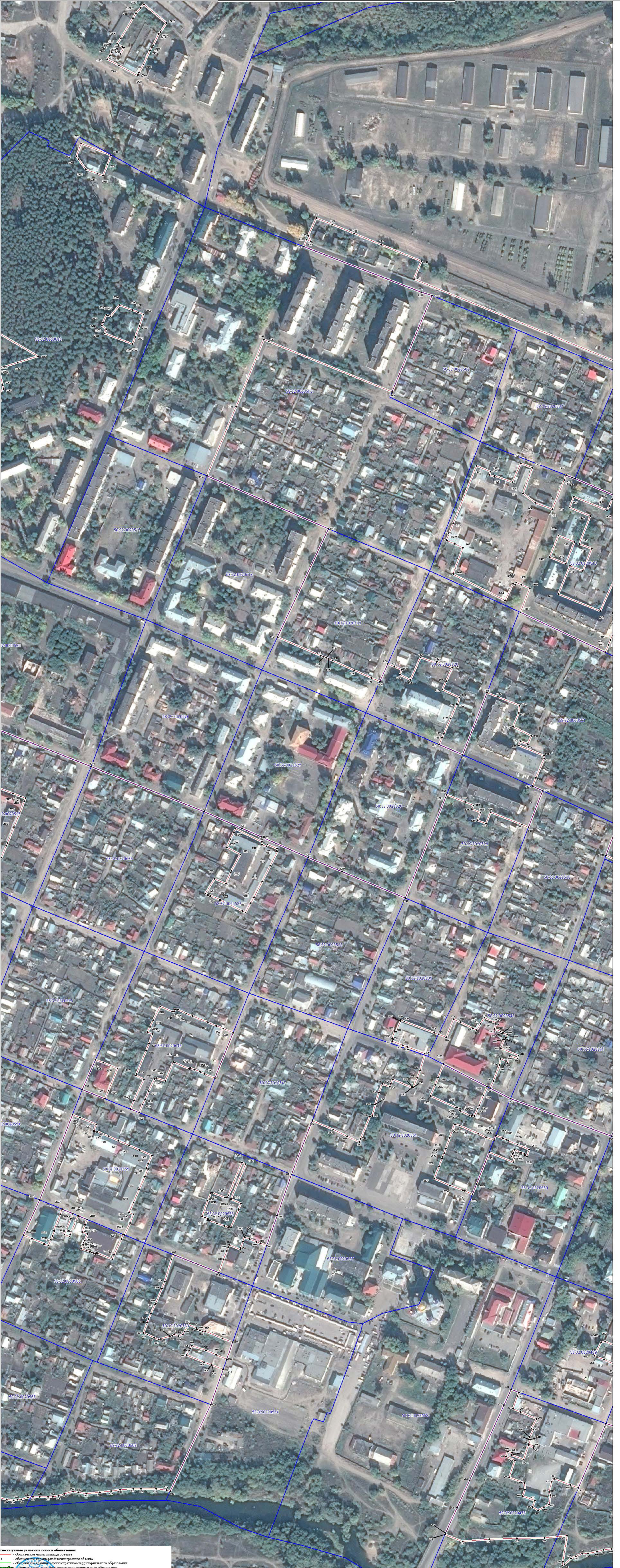
Поиск: \_\_\_\_\_ Дата 20 мая 2021 г.  
 Место для печати: \_\_\_\_\_



Раздел 4

План границ объекта

Ж.1. Зона застройбы населенных пунктов поселка долина и высокогорный поселки долины Блювранской застройбы  
(включены объекты кадастровых границ, которые относятся к объекту)



Использованы следующие знаки обозначения:  
 - обозначение части границ объекта  
 - обозначение границ объектов  
 - обозначение границ объектов территориального образования  
 - обозначение границ объектов территориального образования  
 - обозначение границ объектов территориального образования  
 - обозначение границ объектов территориального образования  
 - обозначение границ объектов территориального образования

Раздел 4

План границ объекта

Ж.1.Зона застройки индивидуальными жилыми домами и дачными домами блокированной застройки (владельцами объектов недвижимости являются граждане, имеющие отношение (Дачи - объекты)



Использованы условные знаки и обозначения:  
 - обозначение части границ объекта  
 - обозначение границ в точках границ объекта  
 - обозначение границ земельного участка  
 - обозначение границ земельного участка  
 - обозначение границ земельного участка  
 - обозначение границ земельного участка

Масштаб 1:1400

Поставка: \_\_\_\_\_ Дата 20 мая 2021 г.  
 Место для подписи: \_\_\_\_\_ (подпись) лица, составляющего отчетные кадастровые границы объекта

Раздел 4

План границ объекта

Ж.1. Зона застройки индивидуальной жилой застройки долами и малоэтажной жилой застройки долами блокированной застройки (взаимные объекты местной жилой застройки, категория «земли населенных пунктов»)



Используемые условные знаки и обозначения:

- обозначение части границ объекта
- обозначение границ части границ объекта
- обозначение границ территории территориального образования
- обозначение границ территории территориального образования
- обозначение границ территории территориального образования

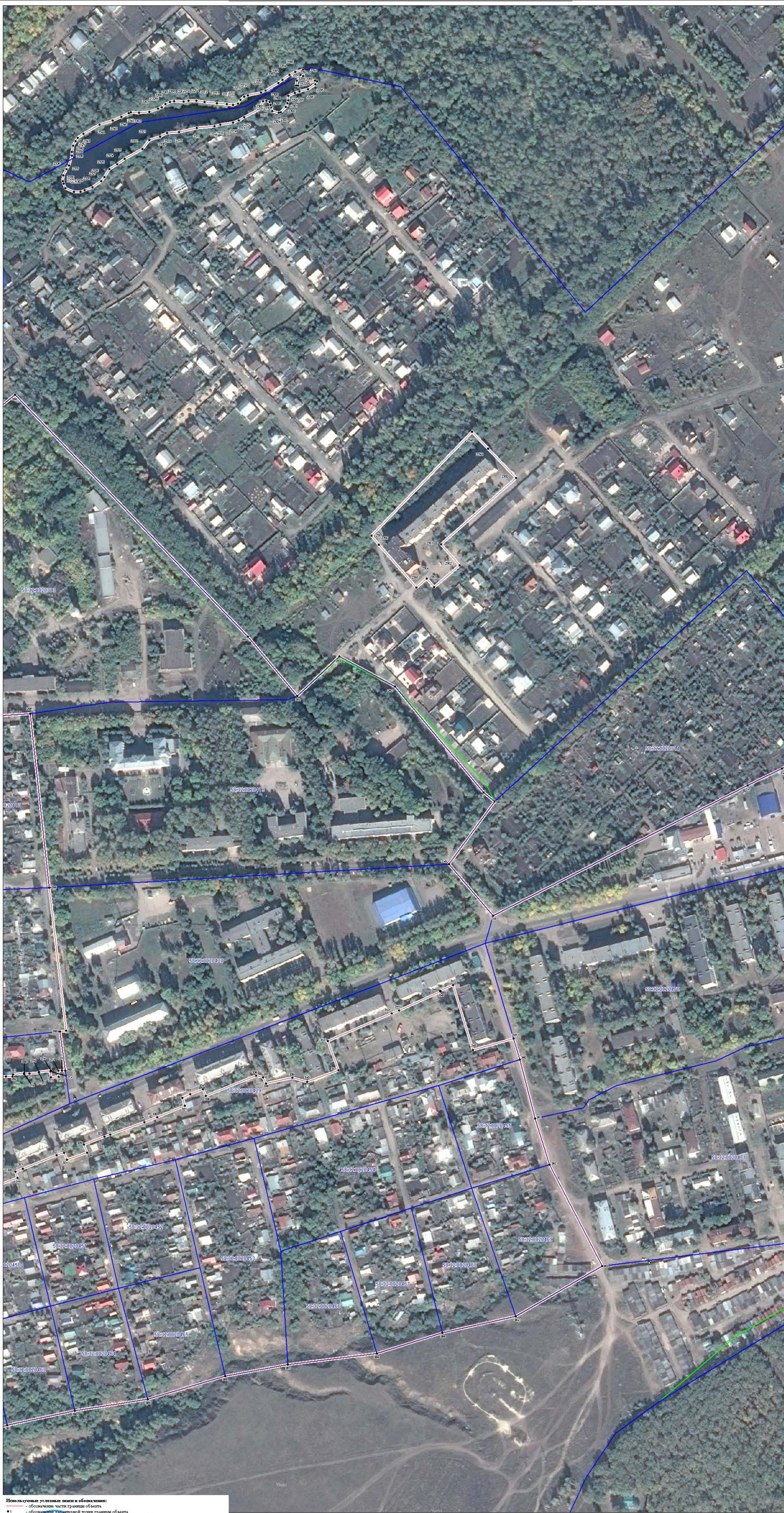
Масштаб 1:1400

Подпись: \_\_\_\_\_ Дата 20 мая 2021 г.  
 Место для печати: \_\_\_\_\_ (подпись) лица, составившего отписку местной жилой застройки

Раздел 4

План границ объекта

Ж.1. Зона застройки индивидуальными жилыми домами и малоэтажными жилыми домами блочной застройки  
(наименование объекта местоложеские границы, которого отнесено (далее - объект)



Используемые условные знаки и обозначения:  
 \* 1 - обозначение части границ объекта  
 - обозначение территории точки границ объекта  
 - обозначение границ административно-территориальных образований  
 - обозначение границ административно-территориальных образований  
 - обозначение границ административного квартала  
 58:32:0020174 - номер кадастрового квартала

Муниципальное образование город Уфа  
 Дата 20 мая 2021 г.

Место для отрисовки (подписи) лиц, оставившего отписку местоложеские границы объекта

Масштаб 1:1600

Раздел 4

План границ объекта

Ж.1. Зона застройки жилищно-коммунальными домами и малоэтажными жилыми домами блокированной застройки  
(визуализация объекта местоположения границ, которого отсюда (далее - объект)



Используются условные знаки и обозначения:

- обозначают части границ объекта
- 1 - обозначают структурные точки границ объекта
- обозначают границы административно-территориального образования
- Синий цвет - обозначают границы территориального образования
- Обозначают границы административного участка
- 58.32.001/1/1 - номер кадастрового участка

Масштаб 1:1600

Подпись \_\_\_\_\_ Дата 20 мая 2021 г.

Место для печати (подписать) лица, составившего отомости местоположения границ объекта



Раздел 4

План границ объекта

Ж.1.Зона застройки индивидуальными жилыми домами и малоэтажными жилыми домами блочной застройки  
(визуализация объекта местоположение границ, которого отнесено (далее - объект)



58:32:0070473

58:32:0070473

Используемые условные знаки и обозначения:

- обозначение части границы объекта
- 1 - обозначение характерной точки границы объекта
- обозначение границ административно-территориального образования
- граница или административно-территориального образования
- обозначение границ кадастрового квартала

58:32:0070473 - номер кадастрового квартала

Масштаб 1:1600

Подпись \_\_\_\_\_ Дата 20 мая 2021 г.

Место для отпечатка (подписи) лица, составившего отписку местоположения границ объекта



Раздел 4

План границ объекта

Ж.1. Зона застройки индивидуальными жилыми домами и малоэтажными жилыми домами блокированной застройки  
(внимательно изучить местоложние границы, которого отсюда (далее - объект)



Исходные условия выноса и обозначения

- обозначение части границы объекта
- 1 — обозначение угловой точки границы объекта
- обозначение границ земельного территориального образования
- обозначение границ земельного территориального образования
- обозначение границ земельного территориального образования
- обозначение границ земельного территориального образования

Масштаб 1:1000

Подпись: \_\_\_\_\_ Дата 20 мая 2021 г.

Место для размещения (подписи) лица, оставившего отсылку местоложние границы объекта



Раздел 4

План границ объекта

Ж.1. Зона застройки индивидуальной жилой застройки и малоэтажной жилой застройки блочной застройки (включая объекты незавершенной застройки, которые относятся к ЖЗ - объектам)



**Использованные условные знаки и обозначения:**  
 - обозначает часть границ объекта  
 - обозначает границей точки границ объекта  
 - обозначает границы административно-территориального образования  
 - обозначает границы функционально-планировочного образования  
 - обозначает границы строительного квартала  
 - номер кадастрового квартала

Поступил: \_\_\_\_\_ Дата: 20 мая 2021 г.

Место для размещения (подписи) лица, составившего отписку местоположения границ объекта

Масштаб 1:1700



Раздел 4

План границ объекта

Ж.1. Зона застройки индивидуальными жилыми домами и малоэтажными жилыми домами блокированной застройки (включенные объекты местоположения границ, которых отсюда (далее - объект)



Исполнитель условные знаки и обозначения:  
 — обозначает часть границ объекта  
 • 1 — обозначает точку границы объекта  
 — обозначает границу административно-территориального образования  
 — обозначает границу территориального образования  
 — обозначает границу квартала  
 58:32:0030101 — номер кадастрового квартала

Масштаб 1:1700

Подпись: \_\_\_\_\_ Дат: 20 мая 2021 г.

Место для печати подписи (при наличии) лица, составившего отписку местоположения границ объекта



Раздел 4

План границ объекта

Ж-1. Зона застройки индивидуальными жилыми домами и малозэтажными жилыми домами блокированной застройки  
(наименование объекта, местоположение границ, которого описано (далее - объект)



- Используемые условные знаки и обозначения:
- обозначение части границы объекта
  - 1— обозначение характерной точки границы объекта
  - обозначение границы административно-территориального образования
  - г. Суровикин — наименование административно-территориального образования
  - обозначение границы кадастрового квартала
  - 58:32:0020457 — номер кадастрового квартала
  - 58:32:0010214:8 — кадастровый номер земельного участка
  - обозначение границы земельного участка

Масштаб 1:1800