








# Схема расположения границ публичного сервитута



Масштаб 1:1000

Используемые условные знаки и обозначения:

-  Характерная точка границы публичного сервитута
-  Номер характерной точки границы публичного сервитута
-  Местоположение инженерного сооружения
-  Кадастровый номер инженерного сооружения
-  Проектная граница публичного сервитута
-  Граница кадастрового квартала
-  Обозначение кадастрового квартала